



Prefeitura de Aracati

Fazendo Muito Mais

LEI COMPLEMENTAR N.º 002/11.

ALTERA DISPOSITIVOS DA LEI N.º 051 DE 08 DE SETEMBRO DE 1998, (CÓDIGO TRIBUTÁRIO MUNICIPAL), NA FORMA QUE INDICA E DÁ OUTRAS PROVIDÊNCIAS.

O PREFEITO MUNICIPAL DE ARACATI, no uso de suas atribuições legais, faz saber que a Câmara Municipal de Aracati aprovou e eu sanciono e promulgo a seguinte lei complementar:

Art. 1º. Acrescenta-se segmento de logradouro ao Anexo I, Tabela E – Valores do Metro Quadrado de Terreno constante da Lei n.º 051/1998, que passa a vigorar com a seguinte redação:

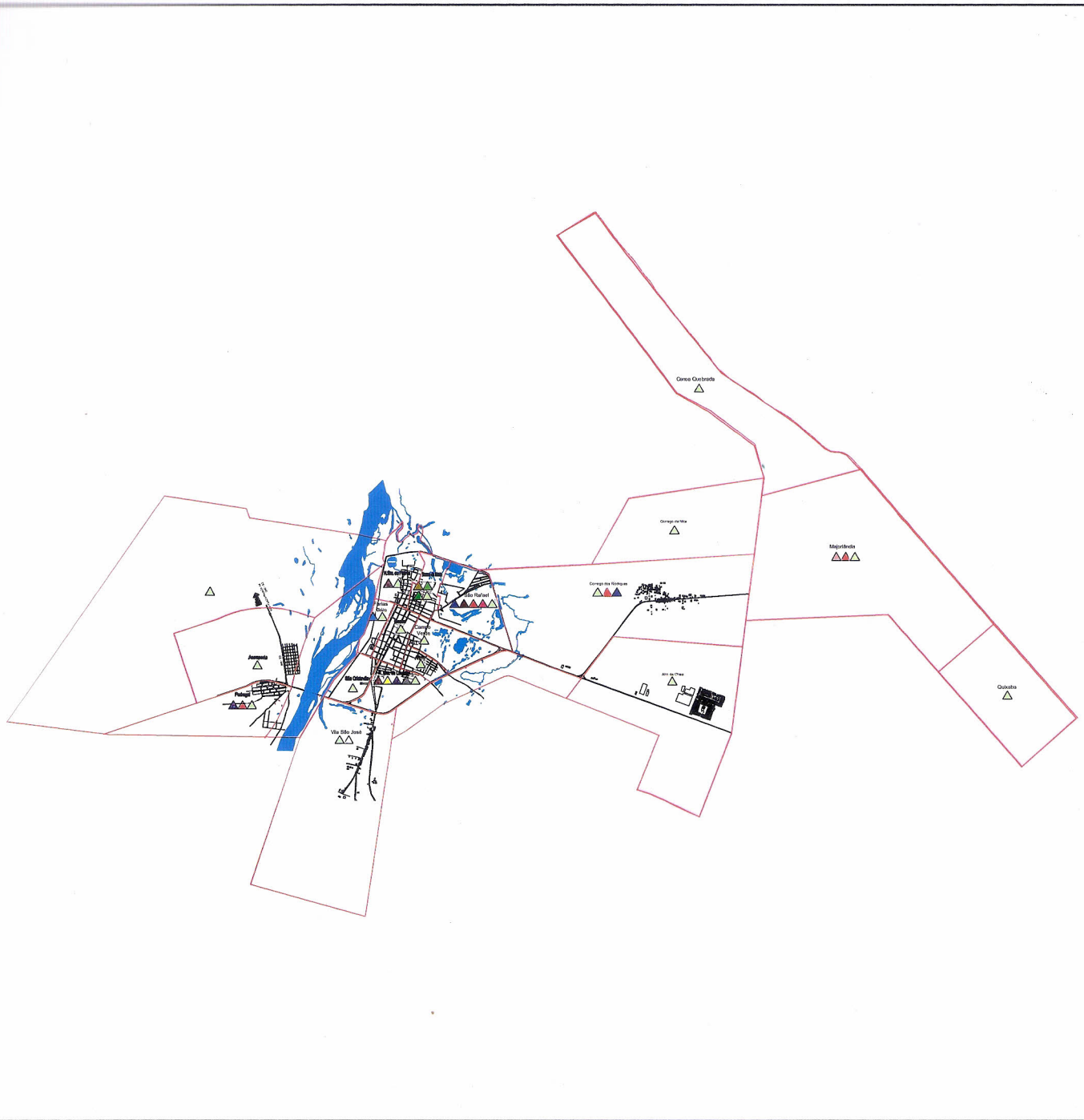
“BR 304 – KM 50 (CERÂMICA) Setor 02; Quadra 15;”	01/01	3,40
---	-------	------

Art. 2º. Esta lei complementar entrará em vigor na data de sua publicação, retroagindo seus efeitos a 01 de janeiro de 2011, revogadas as disposições em contrário.

PAÇO DA PREFEITURA MUNICIPAL DE ARACATI, aos dois dias do mês de setembro do ano de dois mil e onze.

Expedito Ferreira da Costa
EXPEDITO FERREIRA DA COSTA
PREFEITO MUNICIPAL DE ARACATI










LEGENDA

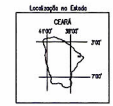
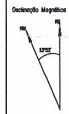
Ações Prioritárias

-  Construção do CRAS - Centro de Referência de Assistência Social
-  Ampliação do CRAS - Centro de Referência de Assistência Social
-  Construção do Centro de Atendimento Integrado à Mulher
-  Construção do Centro de Unidades Produtivas
-  Construção do Creas - Centro de Referência especializada de Assistência Social
-  Construção de Casas Populares
-  Construção do Núcleo de Atendimento Integrado para Pessoas Portadoras de Necessidades Especiais
-  Construção do Centro de Convivência do Idoso
-  Construção de Albergue

Ações Estratégicas

-  Construção do Centro de Treinamento para a Capacitação Profissional
-  Construção de Cozinhas Comunitárias
-  Implantação de Cursos Profissionalizantes
-  Construção do Centro de Artesanato
-  Perímetro dos Bairros

Mapa com Base do PDDU 2001 e Atualizados em 21/09/2007



ESCALA GRÁFICA

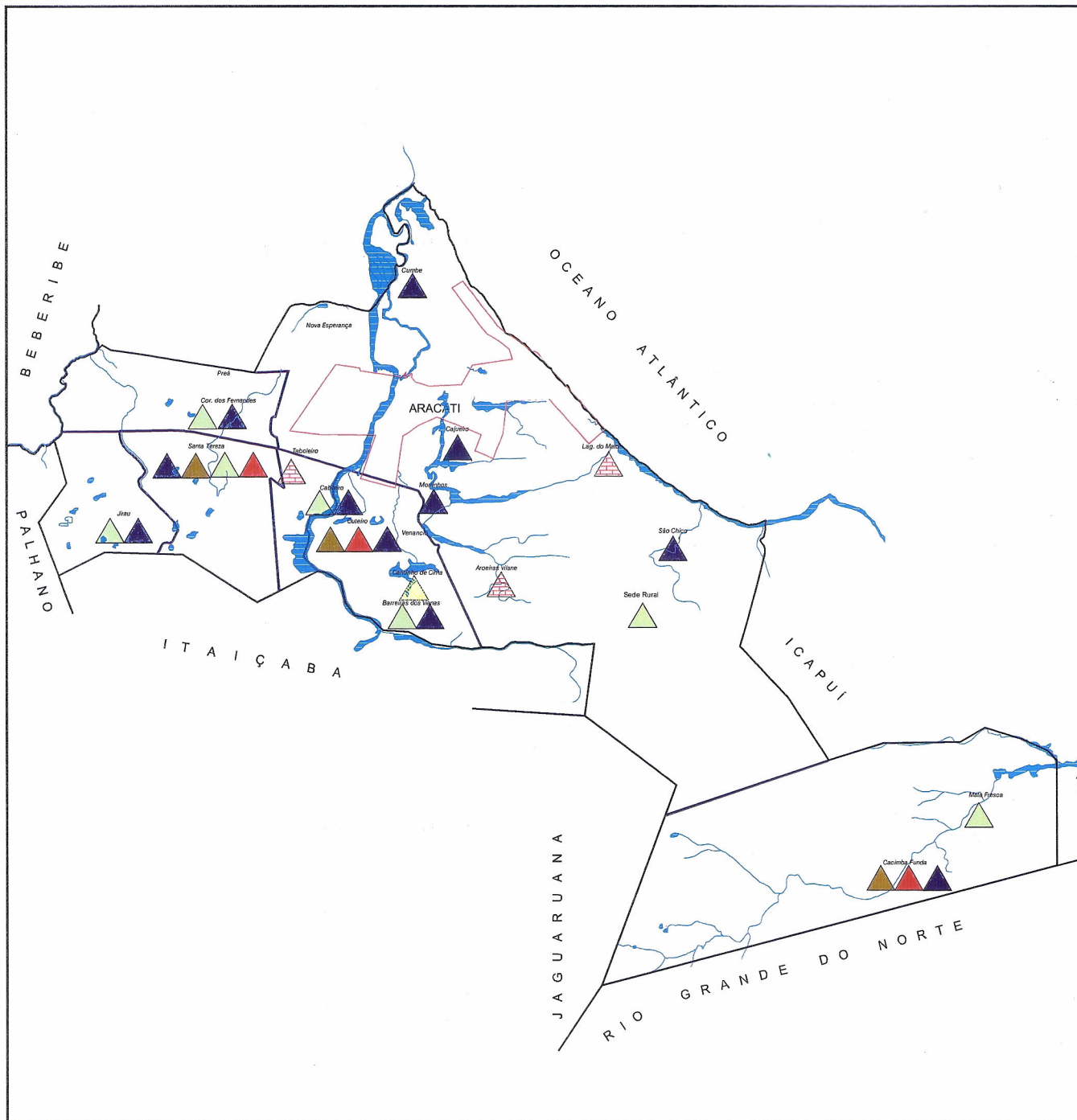
 ESCALA NUMÉRICA: 1/36.000

DATA:
24/09/2007

Coordenador:
Manuel Correia da Silva - CRA-CE 5403
 Responsável:
Flávio Vasconcelos de Miranda - CREA-CE 9540 D





PREFEITURA MUNICIPAL DE ARACATI
 PLANO DIRETOR PARTICIPATIVO (PDP)
 MAPA DE AÇÕES ESTRATÉGICAS E PRIORITÁRIAS - **ASSISTÊNCIA SOCIAL**
 SEDE (01)









LEGENDA

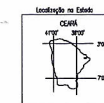
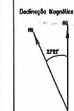
Ações Prioritárias


-  Construção do CRAS - Centro de Referência de Assistência Social
-  Construção do Centro de Unidades Produtivas
-  Construção da Casa de Acolhida Temporária para Criança e Adolescente
-  Construção de Casas Populares

Ações Estratégicas

-  Implantação de Cursos Profissionalizantes
-  Construção de Cozinhas Comunitárias
-  Criação de Fundo de Apoio as Associações Comunitária
-  Perímetro dos Distritos

Mapa com Base do PDDU 2001 e Atualizadas em 21/09/2007



ESCALA GRÁFICA

 ESCALA NUMÉRICA: 1/145.000

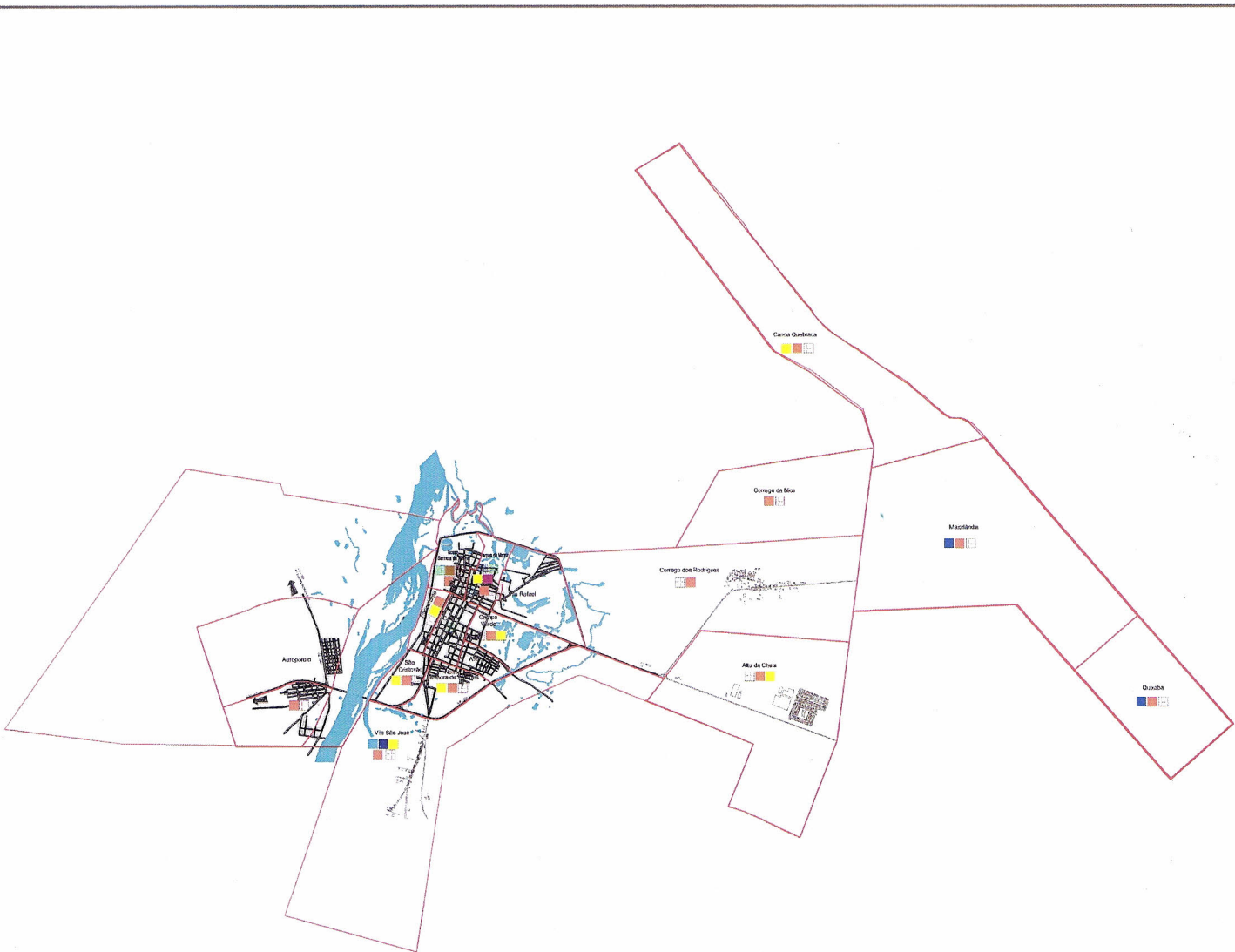
DATA:
24/09/2007

Coordenador:
Manuel Correia da Silva -CRA-CE 5403
 Responsável:
Flávio Vasconcelos de Miranda-CRA-CE 9540 D

PREFEITURA MUNICIPAL DE ARACATI
 PLANO DIRETOR PARTICIPATIVO (PDP)


MAPA DE AÇÕES ESTRATÉGICAS E PRIORITÁRIAS - **ASSISTÊNCIA SOCIAL**
 MUNICÍPIO









LEGENDA

Ações Prioritárias



-  Construção de Posto de Atendimento a Saúde
-  Construção de Unidades Básicas de Saúde
-  Ampliação e Reforma do HMED
-  Ampliação da Unidade Básica de Saúde
-  Construção do Centro de Saúde Reprodutiva
-  Construção do Centro de Zoonoses
-  Construção do Centro de Referência a Saúde do Trabalhador
-  Instalação de Linha Telefônica em Unidade de Saúde
-  Reforma do Centro de Atenção da Criança - SPA
-  Construção de CAPS- AD Regional

Ações Estratégicas

-  Construção de Prédio para a Farmácia Viva
-  Ampliação do Centro de Especialização Odontológico (CEO)
-  Construção de Oficina com Lava Jato - Área de Saúde
-  Ampliação da Rede de Informática

 Perímetro dos Bairros

Mapa com Base do PIRU 2001 e Atualizados em 21/09/2007

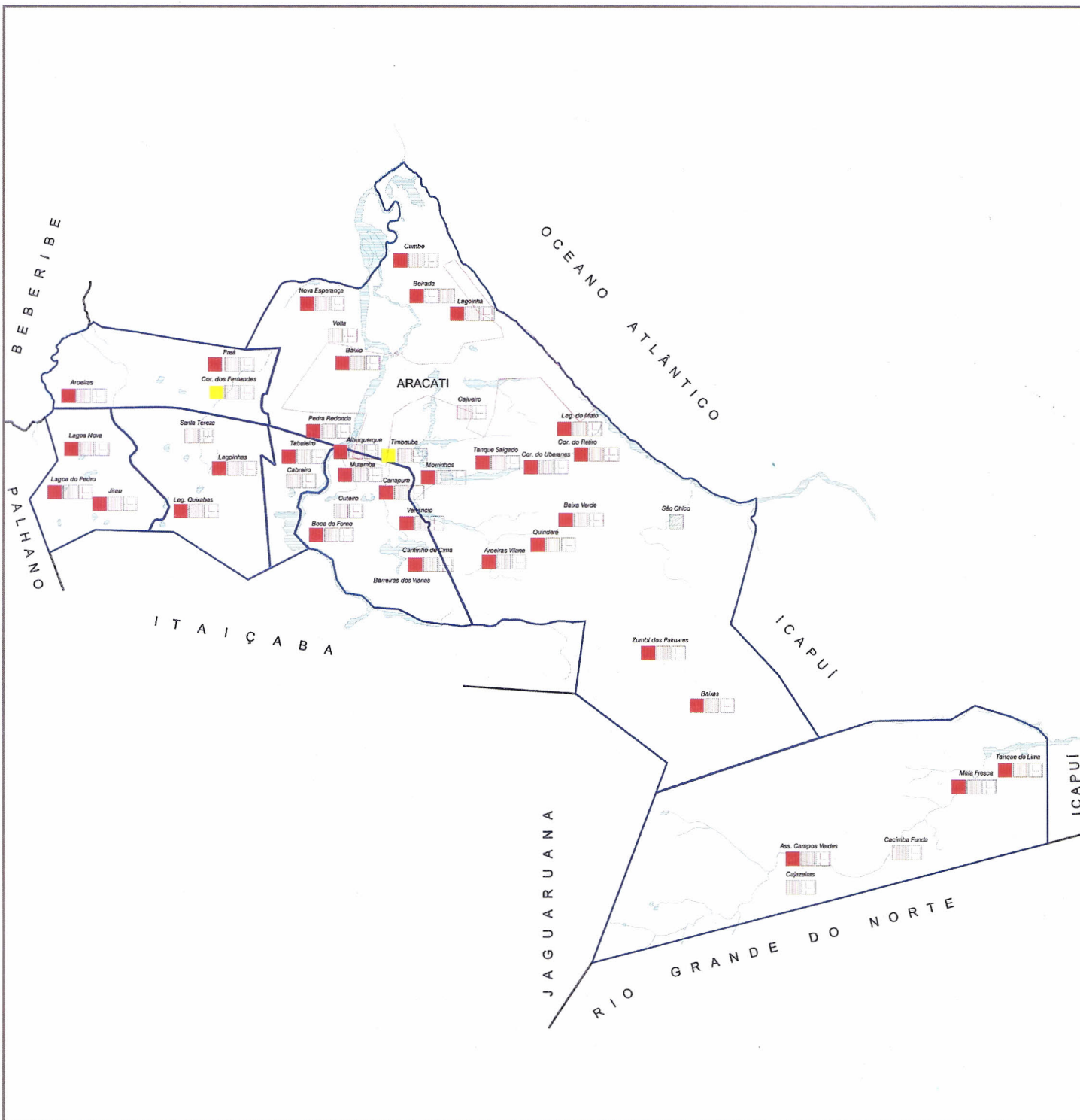


DATA:
24/09/2007

COORDENADOR:
Manuel Correia da Silva - CRA-CE 5403
RESPONSÁVEL:
Flávia Vasconcelos de Miranda - CRA-CE 9540 D

PREFEITURA MUNICIPAL DE ARACATI
PLANO DIRETOR PARTICIPATIVO (PDP)
MAPA DE AÇÕES ESTRATÉGICAS E PRIORITÁRIAS - SAÚDE
SEDE





LEGENDA

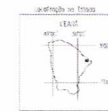
Ações Prioritárias

- Construção de Posto de Atendimento a Saúde
- Construção de Unidade Básica de Saúde
- Instalação de Linha Telefônica em Unidade de Saúde

Ações Estratégicas

- Ampliação da Rede de Informática
- Instalação de Consultório Odontológico
- Perímetro dos Distritos

Mapa com Base do PDBM 2001 e Atualizações em 21/04/2007



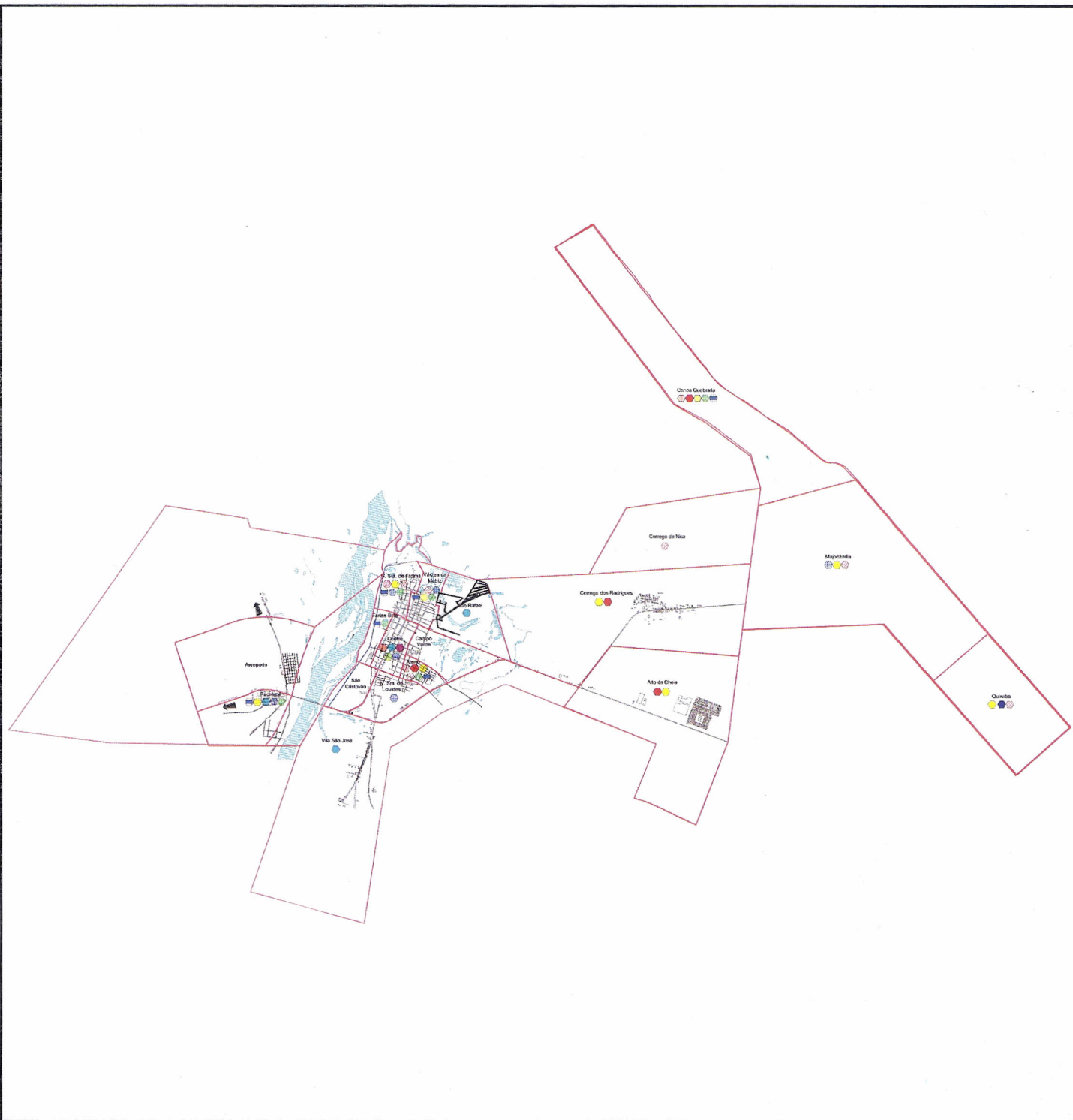
ESCALA GRÁFICA
ESCALA NUMÉRICA: 1/20.000

DATA:
24/09/2007

COORDENADOR:
Manuel Correia de Silva - CRA - CE 5403
RESPONSÁVEL:
Flávio Vasconcelos de Miranda - CREA - CE 9540 D

PREFEITURA MUNICIPAL DE ARACATI
PLANO DIRETOR PARTICIPATIVO (PDP)
MAPA DE AÇÕES ESTRATÉGICAS E PRIORITÁRIAS - SAÚDE
MUNICÍPIO





LEGENDA


Ações Prioritárias

- Construção e Instalação de Laboratório de Informática
- Construção de Escola
- Reforma de Escola
- Reforma de CEI - Centro de Educação Infantil
- Ampliação de Laboratório de Informática
- Implantação de Núcleo de Atendimento Pedagógico Especializado
- Adquirir Imóvel e Ampliar Instalações do Programa Zumbi
- Ampliação da Jornada Escolar em Tempo Integral
- Construção de Quadra Poliesportiva

Ações Estratégicas

- Ampliação e Reforma da Secretaria de Educação
- Ampliação de Escola
- Implantação de Cursos Profissionalizantes
- Reforma de Quadra Poliesportiva
- Ampliação de Laboratório de Informática
- Implantação de Transporte Escolar
- Perímetro dos Bairros

Mapa com base do PDU 2001 e Atualizado em 21/09/2007



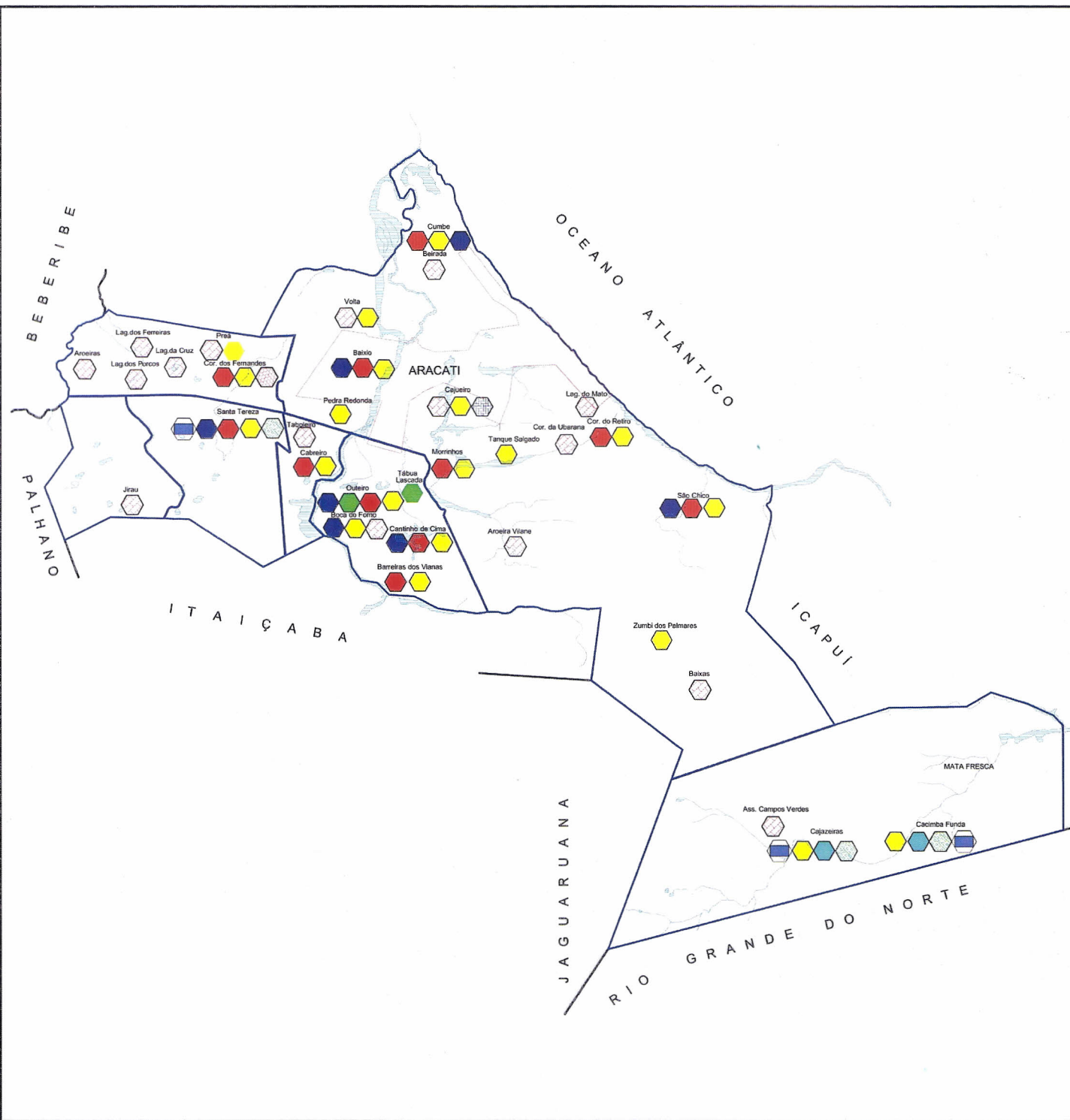
ESCALA GRÁFICA

 ESCALA NUMÉRICA: 1/40.000

DATA:
24/09/2007

COORDENADOR:
Manuel Correia da Silva - CRA - CE 5403
RESPONSÁVEL:
Flávia Vasconcelos de Miranda - CREA - CE 9540 D

PREFEITURA MUNICIPAL DE ARACATI
 PLANO DIRETOR PARTICIPATIVO (PDP)
 MAPA DE AÇÕES ESTRATÉGICAS E PRIORITÁRIAS - EDUCAÇÃO
 SEDE



LEGENDA

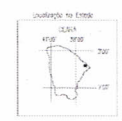
Ações Prioritárias

- Ampliação de Escola
- Reforma de Escola
- Construção de Centro de Educação Infantil (CEI)
- Construção e Instalação de Laboratório de Informática
- Reforma de Centro de Educação Infantil - CEI
- Construção de Quadra Poliesportiva
- Construção de Escola
- Ampliação da Jornada Escolar em Tempo Integral

Ações Estratégicas

- Implantação de Cursos Profissionalizantes
- Reforma de Quadra Poliesportiva
- Perímetro dos Distritos

Mapa com base do PDU 2001 e Atualizados em 21/09/2007

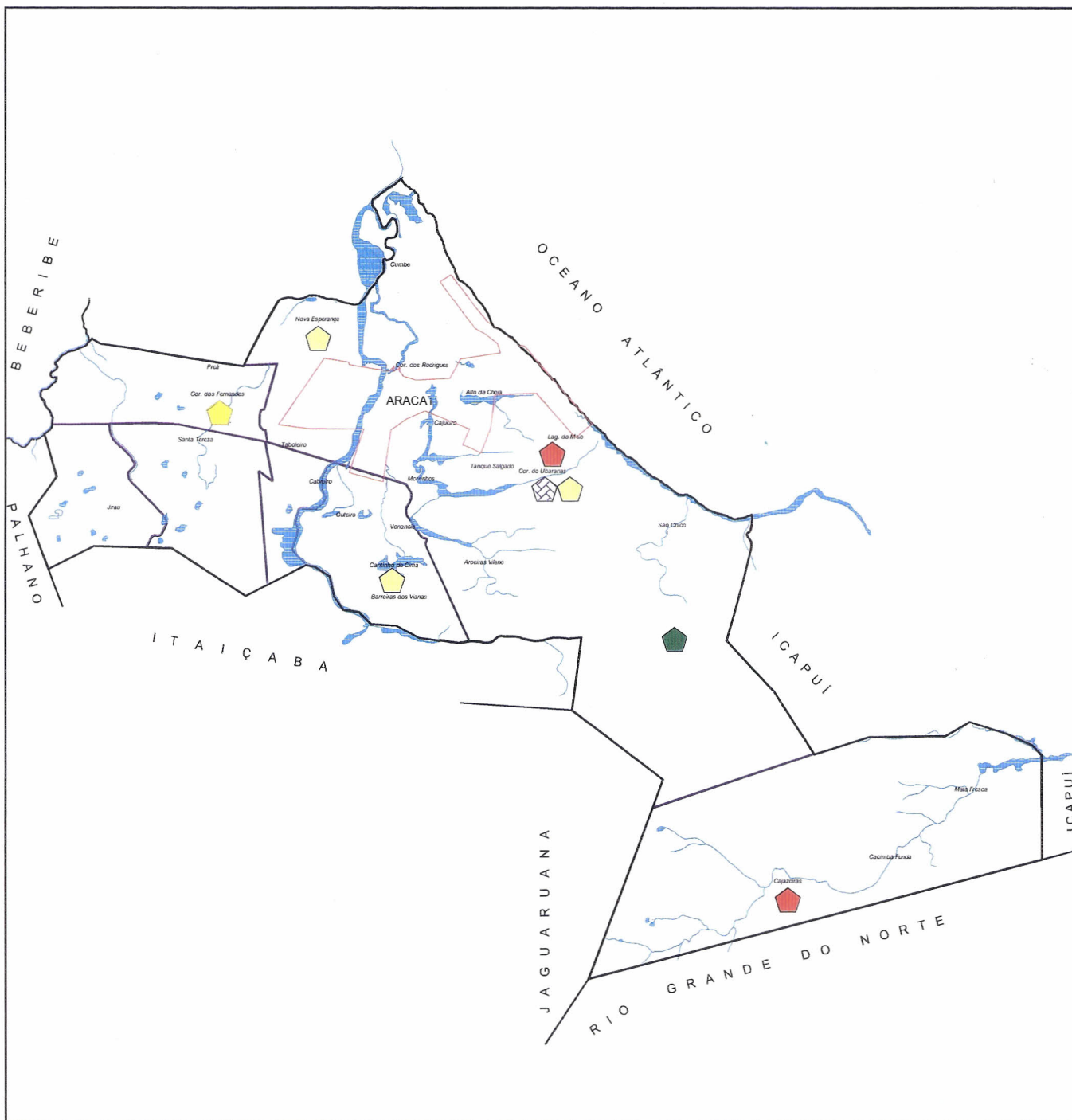


DATA:
24/09/2007

COORDENADOR:
Manuel Correia da Silva - CRA - CE 5403
RESPONSÁVEL:
Flávio Vasconcelos de Miranda - CREA - CE 9540 D

PREFEITURA MUNICIPAL DE ARACATI
PLANO DIRETOR PARTICIPATIVO (PDP)
MAPA DE AÇÕES ESTRATÉGICAS E PRIORITÁRIAS - EDUCAÇÃO
MUNICÍPIO






LEGENDA


Ações Prioritárias

 Implantação de Área de Preservação Ambiental

Ações Estratégicas

 Revitalização dos Riachos

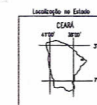
 Projeto de Arborização

 Construção de Espaço Cultural

 Implantação Aterro Sanitário

 Perímetro dos Distritos

Mapa com Base do PDDU 2001 e Atualizadas em 21/09/2007



ESCALA GRÁFICA



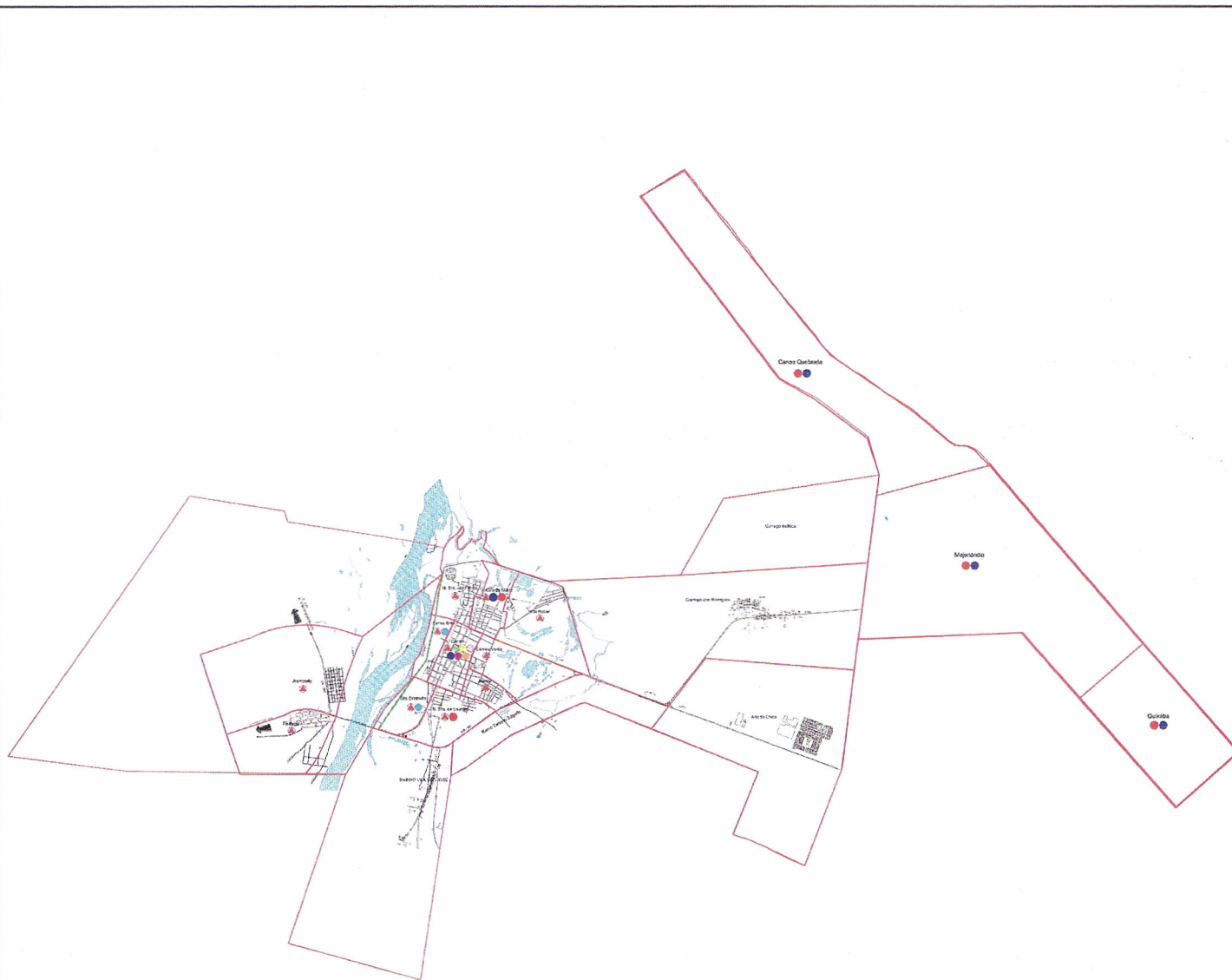
ESCALA NUMÉRICA: 1/300.000

DATA:
24/09/2007

COORDENADOR:
Manuel Correia da Silva - CRA - CE 5403
RESPONSÁVEL:
Flávio Vasconcelos de Miranda - CREA - CE 9540 D

PREFEITURA MUNICIPAL DE ARACATI
PLANO DIRETOR PARTICIPATIVO (PDP)
MAPA DE AÇÕES ESTRATÉGICAS E PRIORITÁRIAS - MEIO AMBIENTE
MUNICÍPIO 08





LEGENDA

Ações Prioritárias


- Construção de Terminal para Coletivos Inter-distritais
- Construção de Ciclofaixas e Ciclovias
- Construção de Pavimentação, Iluminação, Sinalização, Ciclofaixa e Ciclovia no Dique
- Construção de Abrigo para Passageiros de Transportes Coletivos
- ▲ Sinalização do Trânsito - Vertical, Horizontal e Turística.

Ações Estratégicas

- Ampliação e Reforma do Prédio da Guarda Municipal
- Construção de Terminal para Transporte Alternativo
- Organizar e Sinalizar Parada de Ônibus Coberta no Centro
- Padronizar Altura das Calçadas na Área Central
- Delimitação de Área de Estacionamento de Bicicleta
- Desobstruir a Rua Agapito dos Santos com a Retirada da Feira Livre
- Sinalização do Trânsito - Vertical
- Sinalização do Trânsito - Turística
- Perímetro dos Bairros

Mapa com Base do PDU 2001 e Atualizado em 21/09/2007

Orientação Espacial



Localização no Estado



ESCALA GRÁFICA



ESCALA NUMÉRICA: 1/300.000

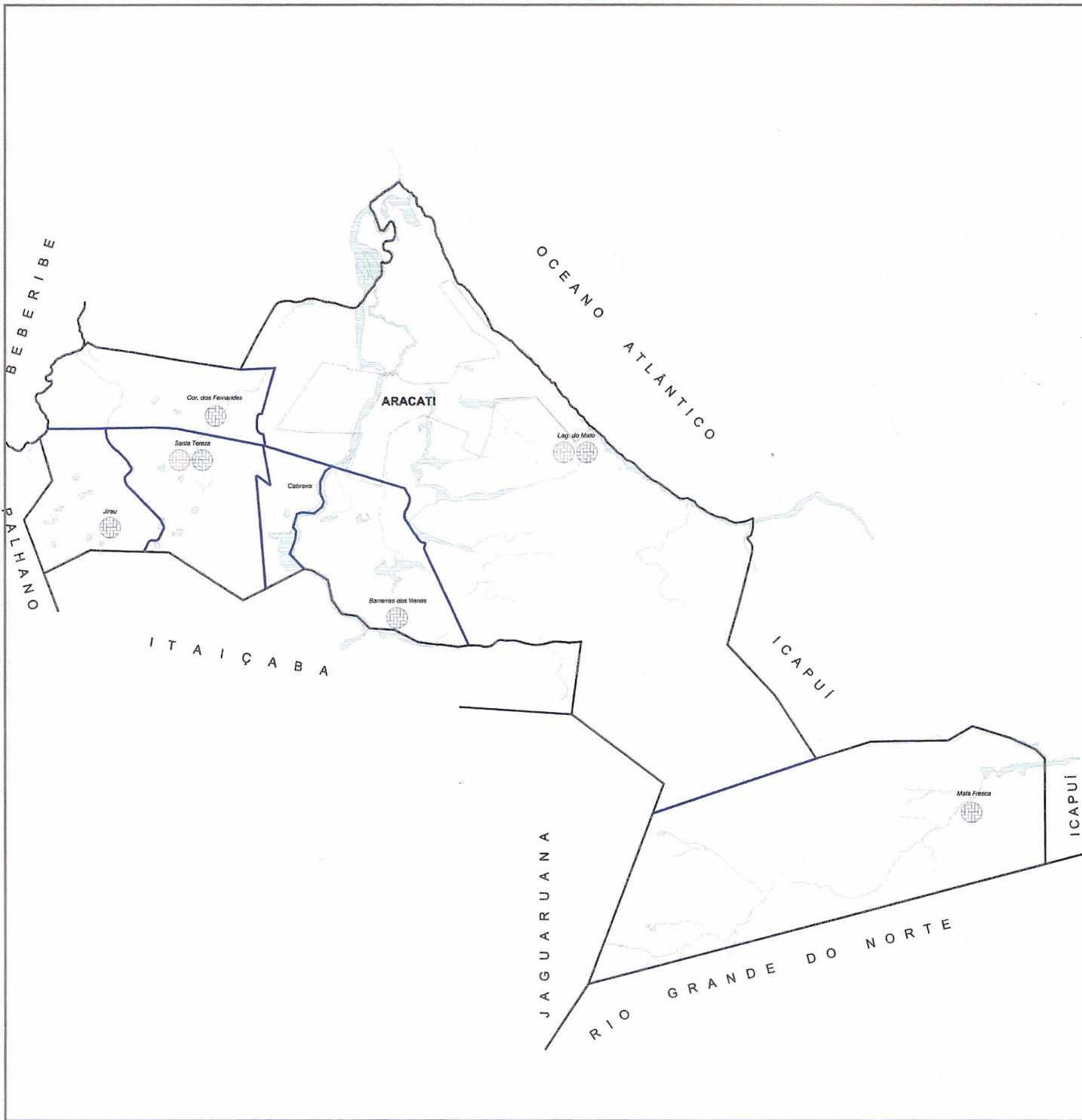
DATA:
24/09/2007

COORDENADOR:
Manuel Correia da Silva - CRA - CE 5403

RESPONSÁVEL:
Flávia Vasconcelos de Miranda - CREA - CE 9540 D


PREFEITURA MUNICIPAL DE ARACATI
PLANO DIRETOR PARTICIPATIVO (PDP)
MAPA DE AÇÕES ESTRATÉGICAS E PRIORITÁRIAS - MOBILIDADE
SEDE


09



LEGENDA

Ações Estratégicas

 Sinalização do Trânsito - Vertical

 Sinalização do Trânsito - Turística

 Perímetro dos Distritos

Mapa com base do PDDU 2001 e Atualizado em 21/08/2007

Botão de Navegação



Inserção no Plano



ESCALA GRÁFICA



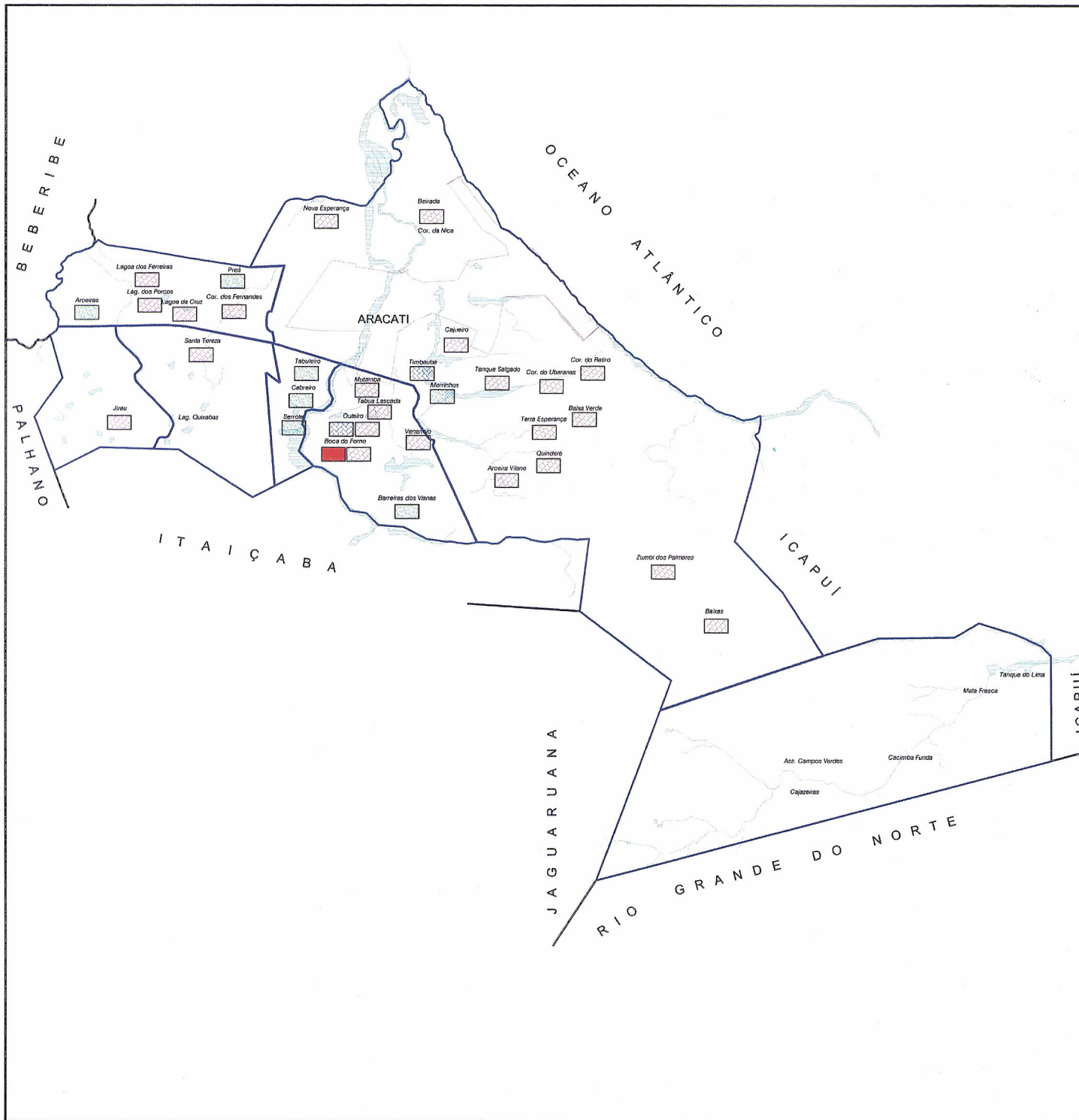
ESCALA NUMÉRICA: 1/300.000

DATA:
24/09/2007

COORDENADOR:
Manuel Carneiro de Silva - CRA-CE 5405



RESPONSÁVEL:
Flávio Vasconcelos de Miranda - CREA-CE 9540 D

PREFEITURA MUNICIPAL DE ARACATI
PLANO DIRETOR PARTICIPATIVO (PDP)
MAPA DE AÇÕES ESTRATÉGICAS E PRIORITÁRIAS - MOBILIDADE
MUNICÍPIO






LEGENDA



Ações Prioritárias

-  Construção de Quadra de Esporte
-  Reforma de Quadra de Esporte

Ações Estratégicas

-  Construção de Pólo de Lazer
-  Construção de Campo de Futebol
-  Perímetro dos Distritos

Mapa com Base do IBGE 2001 e Atualizado em 21/03/2007



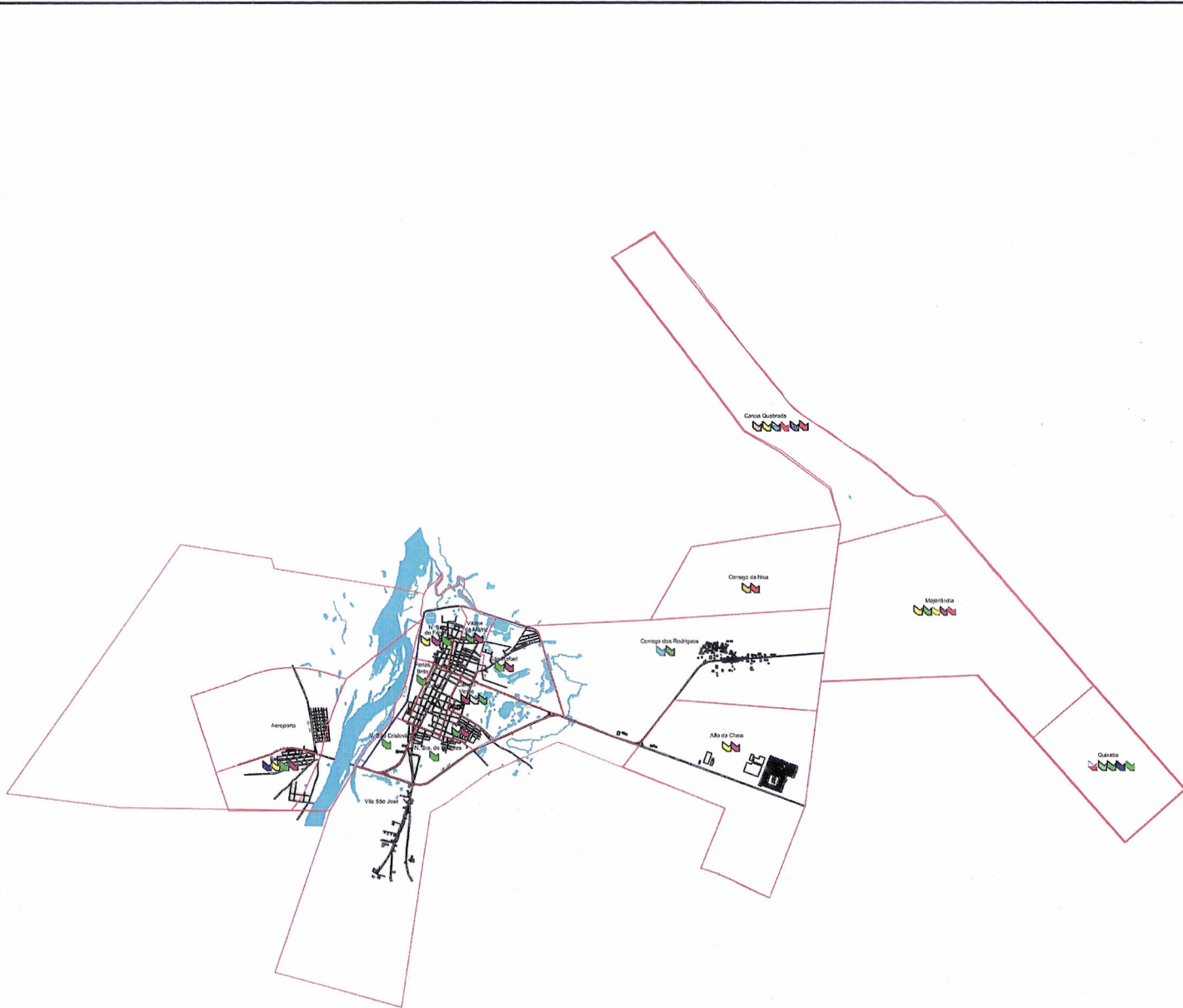
ESCALA GRÁFICA
ESCALA NUMÉRICA: 1/145.000

DATA:
24/09/2007

COORDENADOR:
Manuel Correia da Silva - CRA - CE 5403
RESPONSÁVEL:
Flávio Vasconcelos de Miranda - CREA - CE 9540 D












PREFEITURA MUNICIPAL DE ARACATI
PLANO DIRETOR PARTICIPATIVO (PDP)
MAPA DE AÇÕES ESTRATÉGICAS E PRIORITÁRIAS - ESPORTE E LAZER
MUNICÍPIO













LEGENDA


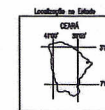
Ações Prioritárias

-  Construção de Estrada
-  Construção de Praça
-  Pavimentação de Rua
-  Construção de Cemitério
-  Instalação de Telefone Público
-  Requalificação da Orla Marítima
-  Reforma de Estrada
-  Instalação de Iluminação Pública
-  Reforma de Praça
-  Reforma e Manutenção de Cemitério
-  Urbanização das Margens do Rio Jaguaribe

Ações Estratégicas

-  Instalação de Posto Policial
-  Reforma de Pavimentação de Rua
-  Construção de Centro de Convenções
-  Projeto de Requalificação - 2º Fase
-  Construção de Centro Comunitário
-  Reforma de Estacionamento
-  Instalação de Banheiros Públicos (Praça Dragão do Mar)
-  Perímetro dos Bairros

Mapa com Base do PDDU 2001 e Atualizadas em 21/09/2007



DATA:
24/09/2007

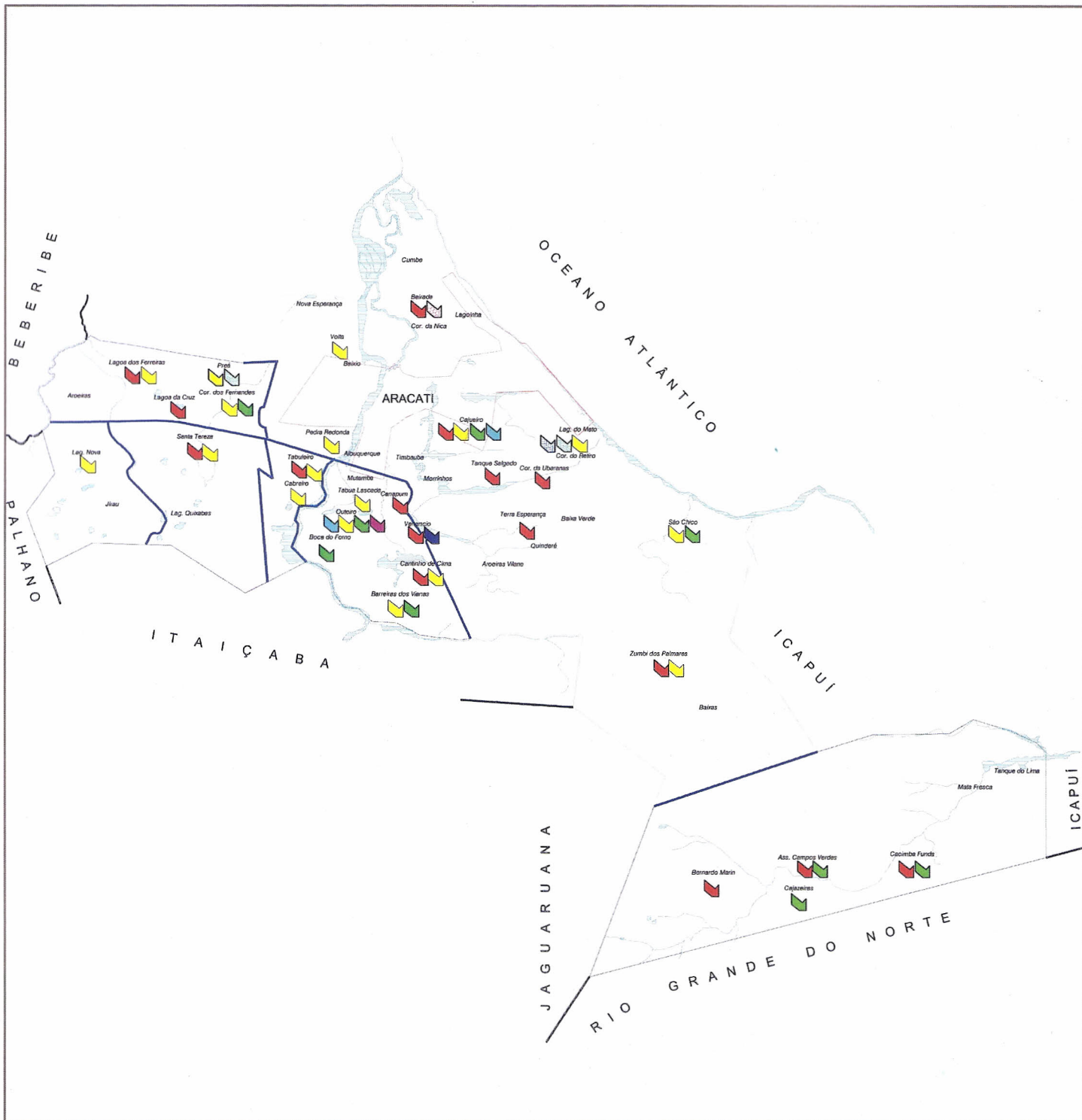
COORDENADOR:
Manuel Correia da Silva - CRA - CE 5403
RESPONSÁVEL:
Flávio Vasconcelos de Miranda - CREA - CE 9540 D

PREFEITURA MUNICIPAL DE ARACATI
PLANO DIRETOR PARTICIPATIVO (PDP)

MAPA DE AÇÕES ESTRATÉGICAS E PRIORITÁRIAS - INFRAESTRUTURA
SEDE






(13)










LEGENDA

Ações Prioritárias

-  Construção de Estrada
-  Construção de Praça
-  Pavimentação de Rua
-  Construção de Cemitério
-  Construção de Ponte

Ações Estratégicas

-  Construção de Centro de Artesanato
-  Maniinhamento de Barragem
-  Construção de Lavanderia Pública
-  Construção de Centro Comunitário
-  Perímetro dos Distritos

Mapa com Base do PDDU 2001 e Atualizadas em 21/08/2007

Destinação: Norte

Coordenadas no Sítio

ESCALA GRÁFICA

ESCALA NUMÉRICA: 1/300.000

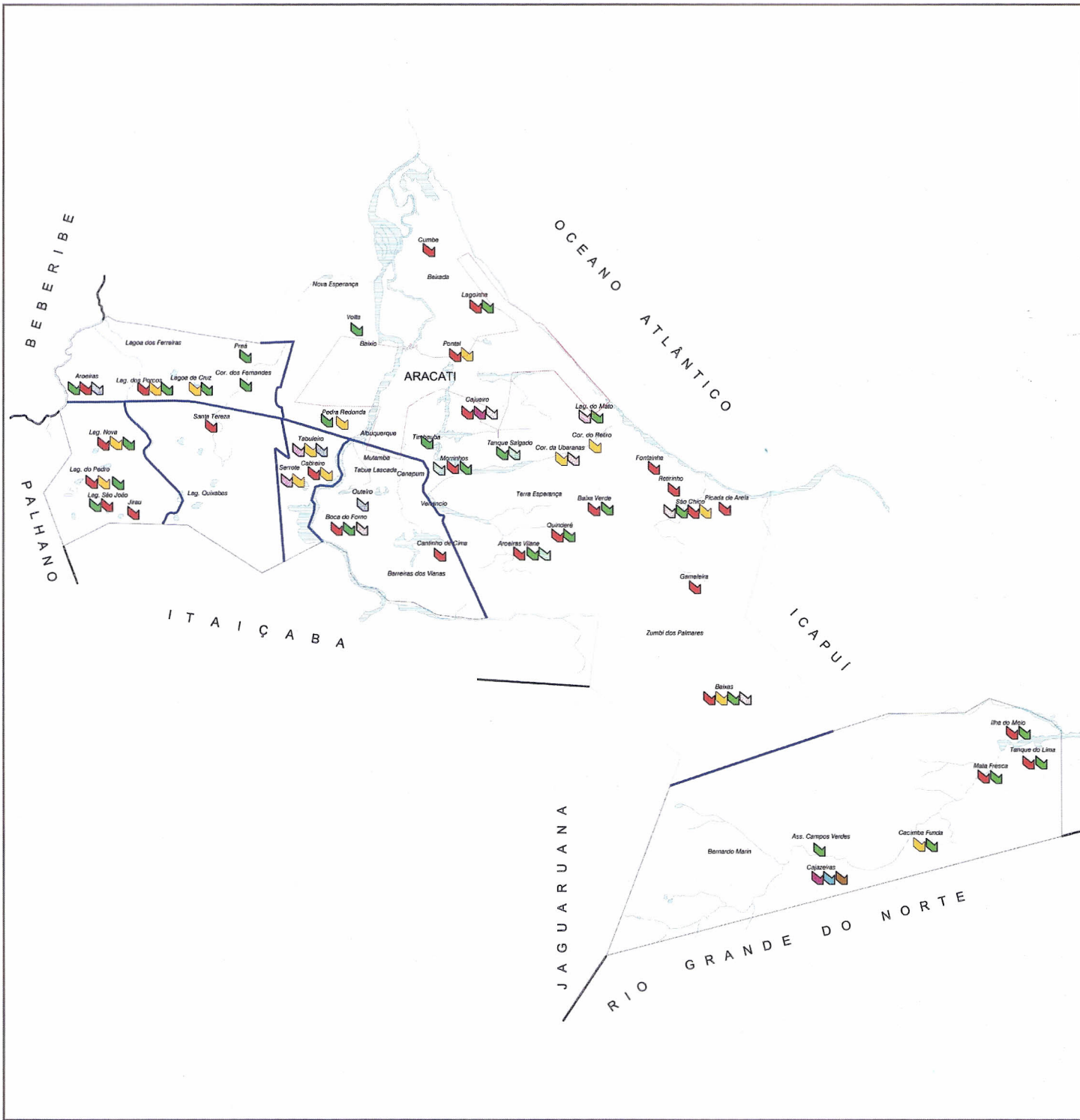
COORDENADOR: Manuel Correia da Silva - CRA - CE 5403

RESPONSÁVEL: Flávio Vasconcelos de Miranda - CREA - CE 9540 D

DATA: 24/09/2007






PREFEITURA MUNICIPAL DE ARACATI
PLANO DIRETOR PARTICIPATIVO (PDP)
MAPA DE AÇÕES ESTRATÉGICAS E PRIORITÁRIAS - INFRAESTRUTURA
MUNICÍPIO











LEGENDA

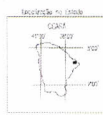
Ações Prioritárias

-  Reforma de Estrada
-  Instalação de Iluminação Pública
-  Instalação de Telefone Público
-  Instalação de Agencia de Correios Comunitário
-  Reforma e Manutenção de Cemitério

Ações Estratégicas

-  Instalação de Posto Policial
-  Melhoria do Transporte Coletivo para Sede
-  Iluminação de Cemitério
-  Desmembramento de Localidade para Outro Distrito
-  Recuperação do Trecho Final da Estrada
-  Perímetro dos Distritos

Vaga com Base do PDSU 2001 e Atualizada em 21/09/2007



ESCALA GRÁFICA
ESCALA NUMÉRICA: 1/300.000

DATA:
24/09/2007

COORDENADOR:
Manuel Correia da Silva - CRA-CE 5403
RESPONSÁVEL:
Flávio Vasconcelos de Miranda - CREA-CE 9540-D







PREFEITURA MUNICIPAL DE ARACATI
PLANO DIRETOR PARTICIPATIVO (PDP)
MAPA DE AÇÕES ESTRATÉGICAS E PRIORITÁRIAS - INFRAESTRUTURA
MUNICÍPIO







LEGENDA


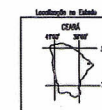
Ações Prioritárias

-  Construção de Sistema de Drenagem Pluvial
-  Ampliação do Sistema de Esgotamento Sanitário
-  Ampliação do Sistema de Drenagem Pluvial
-  Construção de Rede de Distribuição de Água
-  Conclusão do Sistema de Esgotamento Sanitário
-  Construção do Sistema de Esgotamento Sanitário

Ações Estratégicas

-  Melhoria no Sistema de Coleta de Lixo
-  Perímetro dos Bairros

Mapa com Base do PDDU 2001 e Atualizados em 21/09/2007



ESCALA NUMÉRICA: 1/40.000

DATA:
24/09/2007

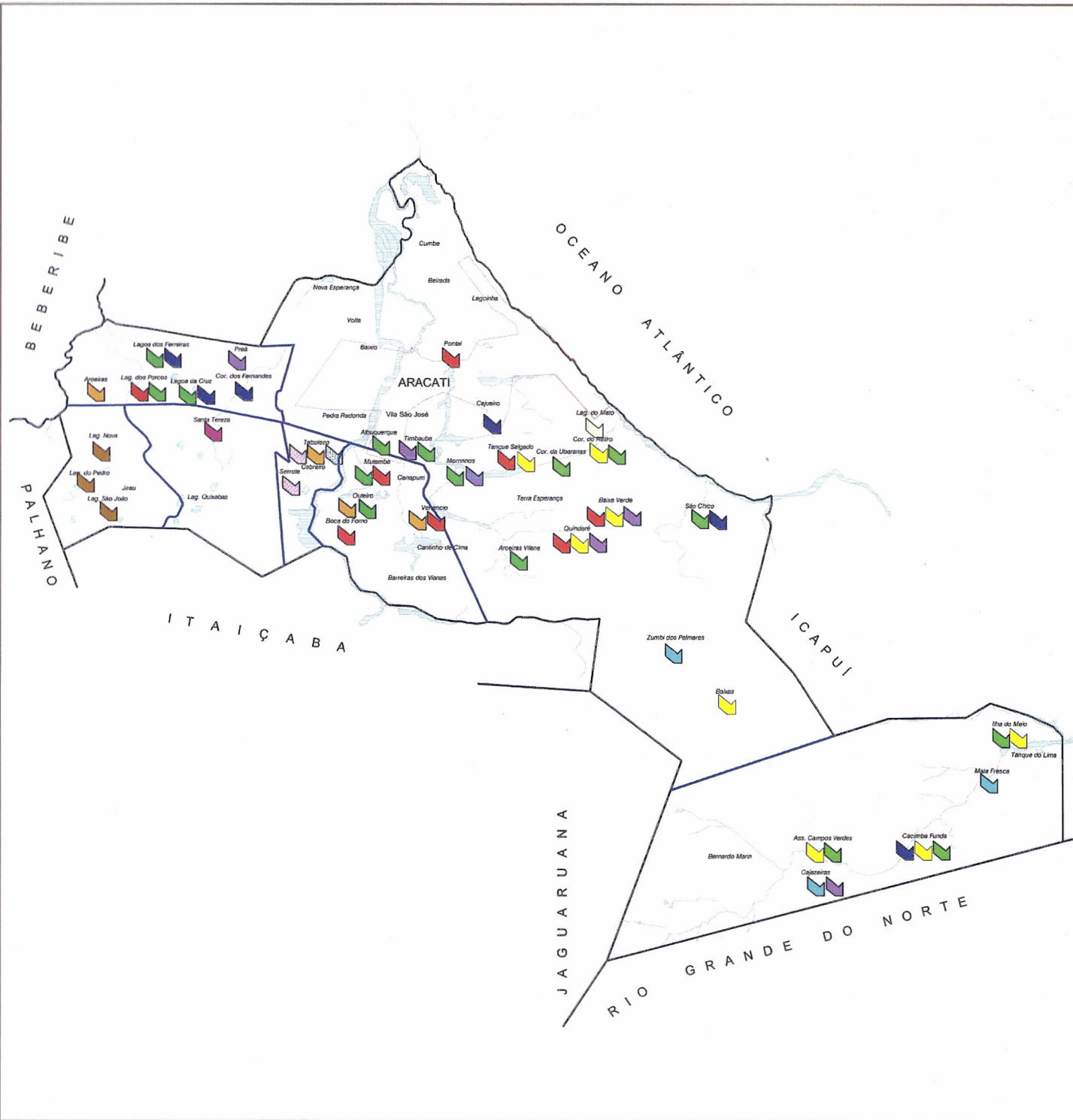
COORDENADOR:
Manuel Correia da Silva - CRA-CE 5403
RESPONSÁVEL:
Flávio Vasconcelos de Miranda - CREA-CE 9540 D

PREFEITURA MUNICIPAL DE ARACATI
PLANO DIRETOR PARTICIPATIVO (PDP)

MAPA DE AÇÕES ESTRATÉGICAS E PRIORITÁRIAS - SANEAMENTO BÁSICO
SEDE







16










LEGENDA

Ações Prioritárias

-  Construção de kit's Sanitário
-  Construção de Adutora de Água
-  Construção de Rede de Distribuição de Água
-  Construção de Sistema de Drenagem Pluvial
-  Construção de Aterro Sanitário
-  Instalação do Serviço de Coleta de Lixo

Ações Estratégicas

-  Construção de Cisterna
-  Perfuração de Poço Profundo
-  Ampliação de Rede de Distribuição de Água
-  Ampliação de Adutora
-  Reforma da Rede de Distribuição de Água
-  Melhoria no Sistema de Coleta de Lixo
-  Perímetro dos Distritos

Mapa com Base do PDBI 2001 e Atualizado em 21/02/2007



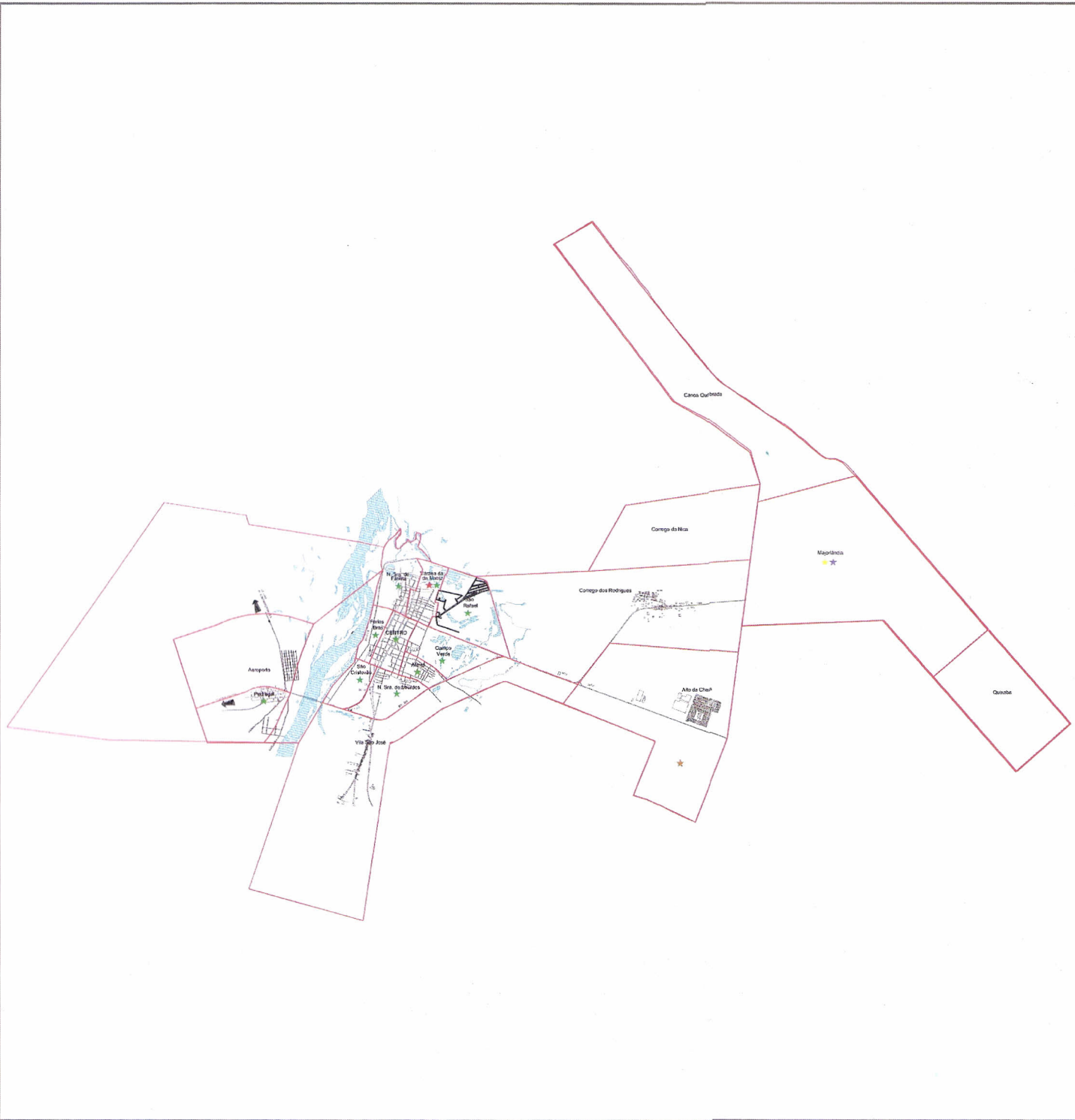
ESCALA GRÁFICA
ESCALA NUMÉRICA: 1/300.000

DATA:
24/09/2007

COORDENADOR:
Manuel Correia da Silva - CRA - CE 5403
RESPONSÁVEL:
Fátima Vasconcelos de Miranda - CREA - CE 9540 D

PREFEITURA MUNICIPAL DE ARACATI
PLANO DIRETOR PARTICIPATIVO (PDP)

MAPA DE AÇÕES ESTRATÉGICAS E PRIORITÁRIAS - SANEAMENTO BÁSICO
MUNICÍPIO 17



LEGENDA

Ações Prioritárias


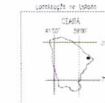
- ★ Construção da Sede e Instalação do Sistema "Município Digital"
- ★ Implantação do Distrito Industrial
- ★ Programa de Incentivo a Pesca

Ações Estratégicas

- ★ Arborização dos Espaços Públicos
- ★ Construção da Casa do Pescador

Perímetro dos Bairros

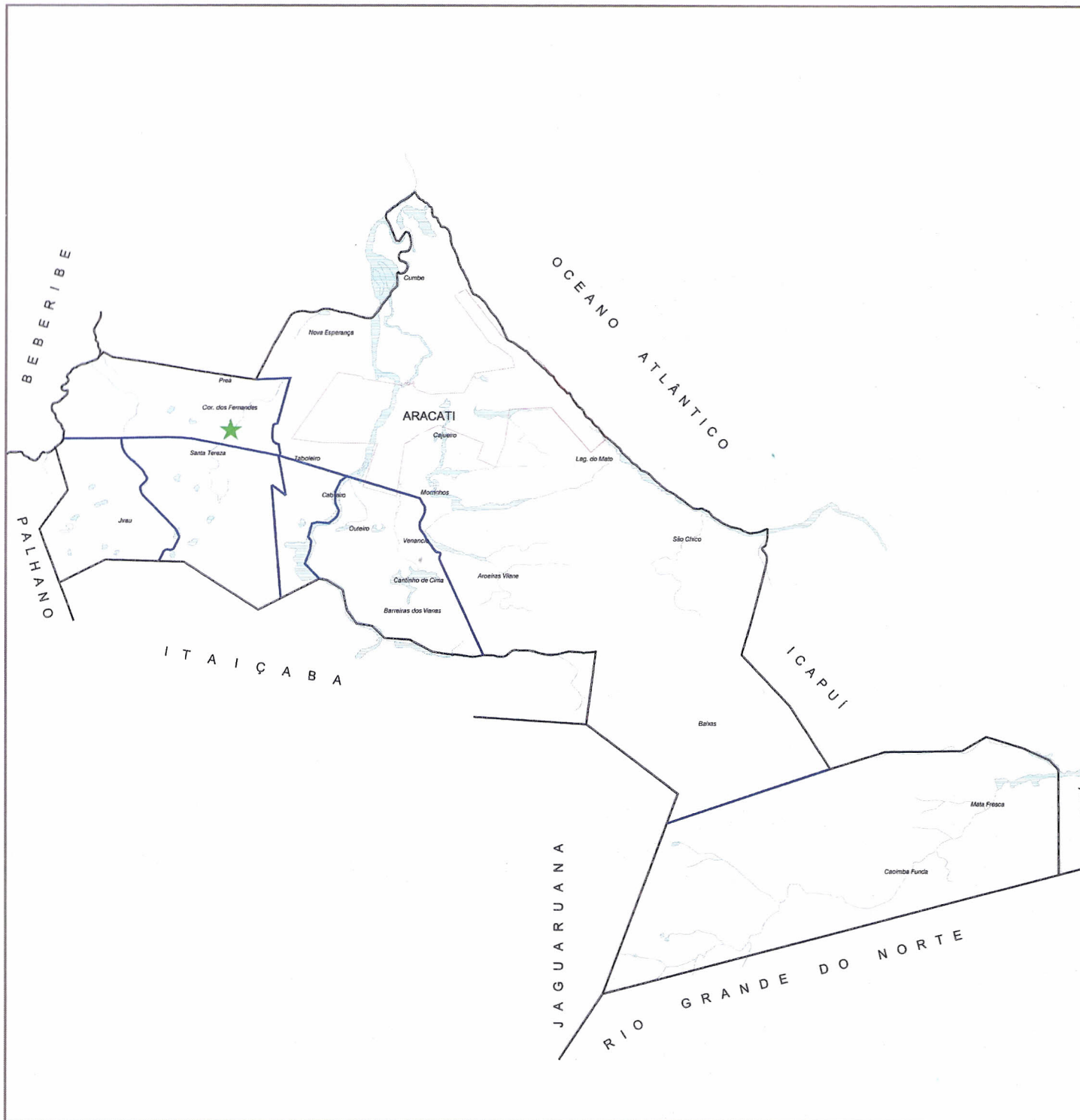
Mapa com Base do IBGE 2001 e Atualizados em 21/09/2007



DATA:
24/09/2007



COORDENADOR:
Manuel Correia da Silva - CRA - CE 5403
RESPONSÁVEL:
Flávio Vasconcelos de Miranda - CREA - CE 9540 D

PREFEITURA MUNICIPAL DE ARACATI
PLANO DIRETOR PARTICIPATIVO (PDP)
MAPA DE AÇÕES ESTRATÉGICAS E PRIORITÁRIAS - **DESENVOLVIMENTO ECONÔMICO SEDE**

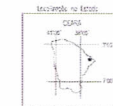
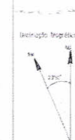


LEGENDA

Ações Estratégicas

-  Arborização dos Espaços Públicos
-  Perímetro dos Distritos

Mapa com base do PDDU 2001 e Atualizados em 21/09/2007



ESCALA GRÁFICA

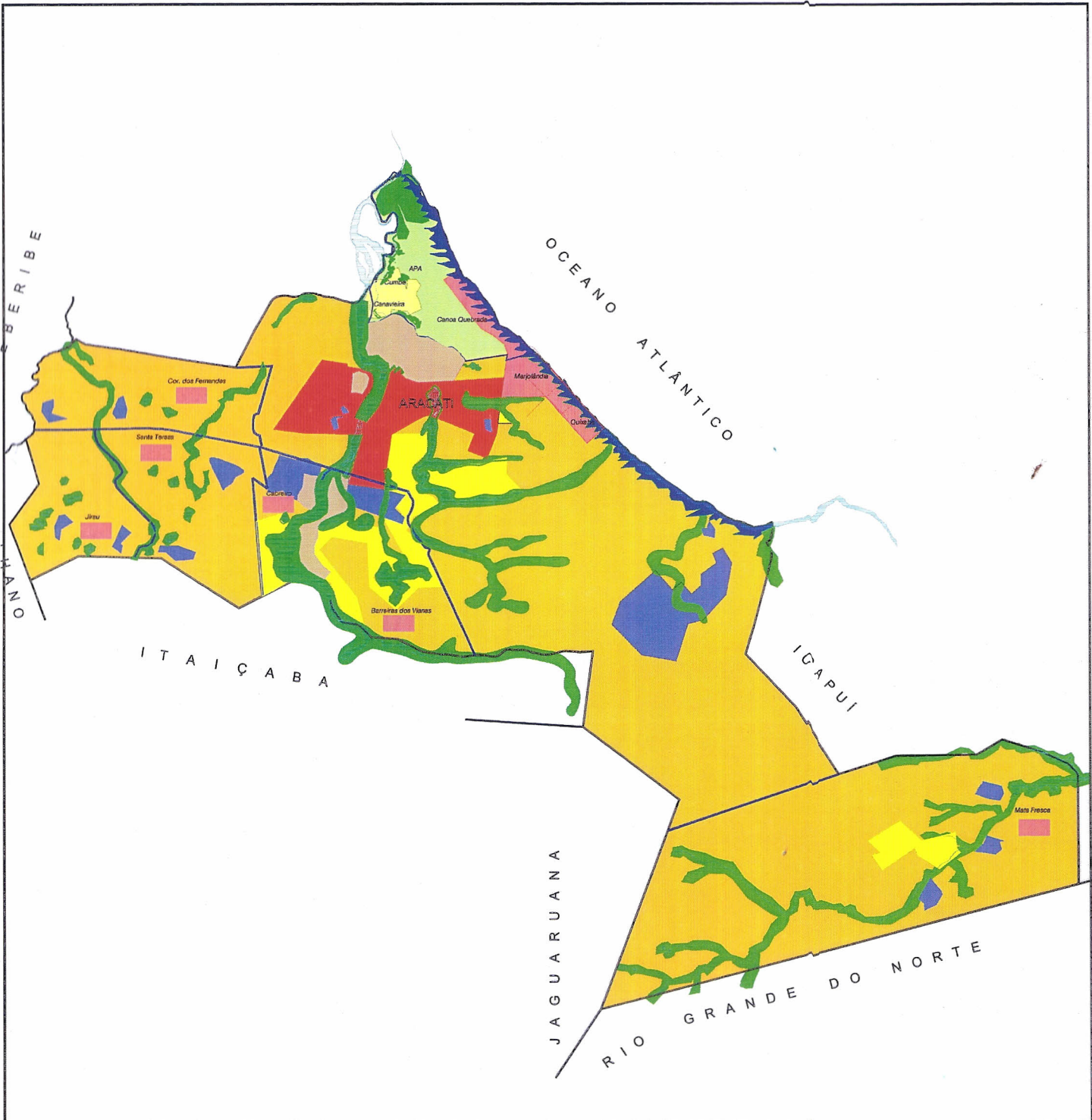
ESCALA NUMÉRICA: 1/145.000

DATA:
24/09/2007

COORDENADOR:
Manuel Correia da Silva - CRA-CE 5403
RESPONSÁVEL:
Flávia Vasconcelos de Miranda - CREA-CE 9540 D

PREFEITURA MUNICIPAL DE ARACATI
PLANO DIRETOR PARTICIPATIVO (PDP)
MAPA DE AÇÕES ESTRATÉGICAS E PRIORITÁRIAS - DESENVOLVIMENTO ECONÔMICO
MUNICÍPIO





LEGENDA

01- Macrozona Urbana

- Z.U. - Zona Urbana
- N.U. - Núcleo Urbano

02- Macrozona Rural

- Z.A. - Zona Agropecuária
- Z.E.V. - Zona de Extração Vegetal
- Z.E.M. - Zona de Extração Mineral
- Z.P.A. - Zona de Produção Aqüícola

03- Macrozona de Conservação Ambiental

- Z.A.P.A. - Zona da Área de Proteção Ambiental
- Z.P.P. - Zona de Preservação Permanente
- Z.R.A.M. - Zona de Recuperação Ambiental
- Z.E.I.T.U.S. - Zona de Especial Interesse Turístico e Uso Sustentável

— Perímetro da A.P.A.

Mapa com Base do PDDU 2001 e Atualizado em 21/09/2007

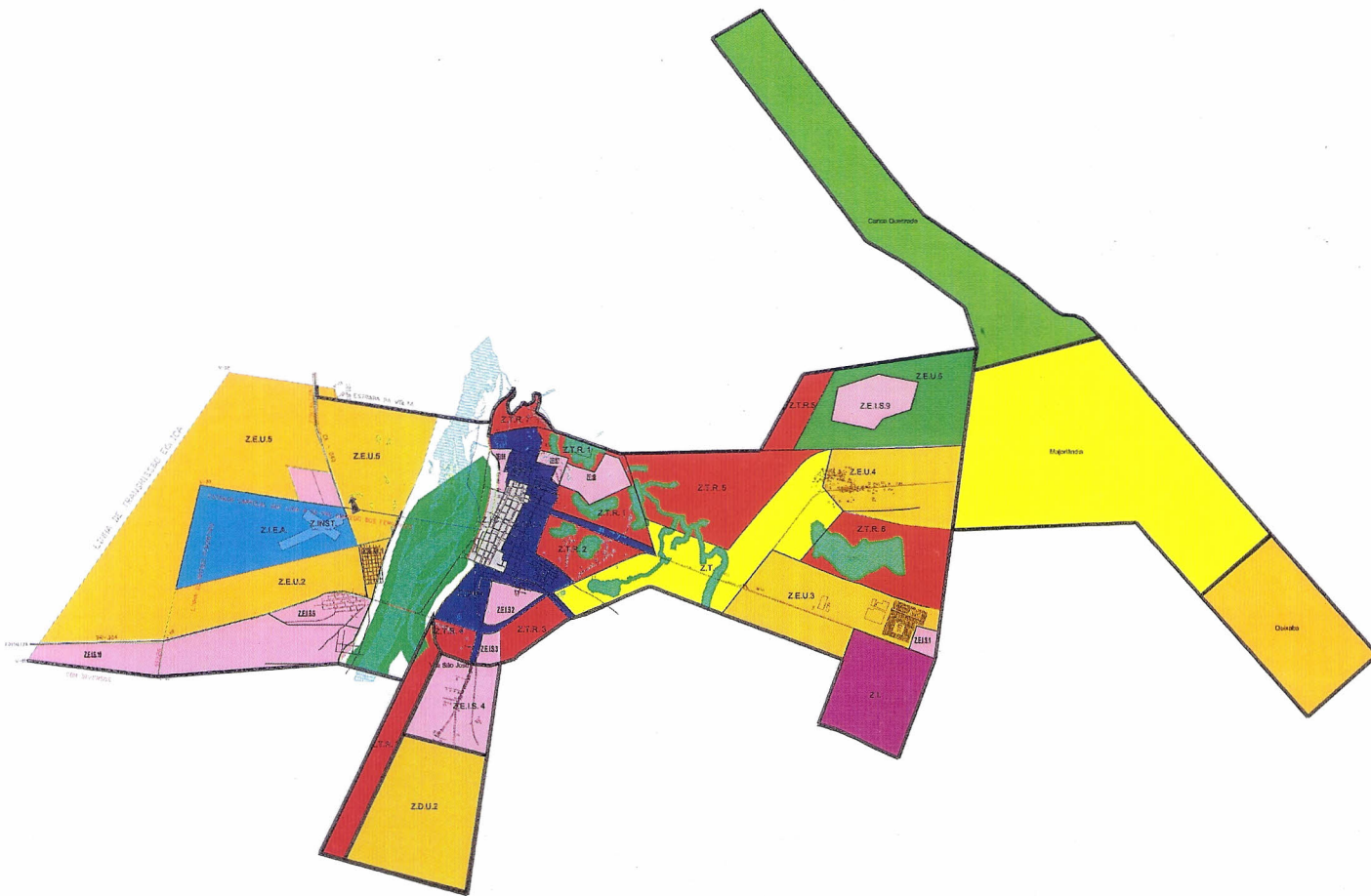


DATA:
24/09/2007

Coordenador:
Manuel Correia da Silva -CRA-CE 5403
Responsável:
Flávio Vasconcelos de Miranda -CREA-CE 9540 D

PREFEITURA MUNICIPAL DE ARACATI
PLANO DIRETOR PARTICIPATIVO (PDP)
MAPA DE MACROZONEAMENTO MUNICIPAL





LEGENDA

- Z.D.U. - Zona de Desenvolvimento Urbano
- Z.E.U. - Zona de Expansão Urbana
- Z.T. - Zona de Transição
- Z.T.R.- Zona de Transição Rigorosa
- Z.E.I.S. - Zona Especial de Interesse Social
- Z.I.E.A. - Zona de Influência de Equipamento Aeroportuário
- Z.I.C. - Zona de Interesse Cultural
- Z.I. - Zona Industrial
- Z.INST. - Zona Institucional
- ZPP - Zona de Preservação Permanente
- Perímetro Urbano

Mapa com Base do PDU 2001 e Atualizados em 21/09/2007

Indicador de direção



Inserção no Estado



ESCALA GRÁFICA



ESCALA NUMÉRICA: 1/47.000

DATA:
24/09/2007

RESPONSÁVEL:
Manuel Correia da Silva - CRA-CE 5403

Flávio Vasconcelos Miranda - CREA-CE 9540 D

MUNICÍPIO: PREFEITURA MUNICIPAL DE ARACATI

MAPA: CARACTERIZAÇÃO DO MUNICÍPIO - SEDE DO MUNICÍPIO
MACROZONEAMENTO URBANO