



# Prefeitura de Aracati

## Fazendo Muito Mais

LEI N.º 400/2011

Dá nova redação ao artigo 67 e altera os mapas de 01 a 23 do anexo I, da Lei Complementar nº 01/2009, que institui o Plano Diretor Participativo do Município de Aracati.

O PREFEITO MUNICIPAL DO ARACATI, no uso de suas atribuições legais, faço saber que a Câmara Municipal de Aracati aprovou e eu sanciono e promulgo a seguinte Lei.

Art. 1º - O art. 67 da Lei Complementar nº 01/2009, que institui o Plano Diretor Participativo do Município de Aracati, passa a ter a seguinte redação:

Art. 67 - .....omissis.....

Parágrafo 1º - Excluem-se da classificação do caput deste artigo os imóveis que estejam desocupados em virtude de litígio judicial, desde que comprovada a impossibilidade de utilização do mesmo.

Parágrafo 2º - Poderá o Município dispensar o parcelamento dos terrenos de que trata este artigo, sem o atendimento cumulativo das condições nele previstas, quando a ocupação decorrer da implantação de projetos habitacionais de interesse social, de urbanizações de favelas, de reassentamentos populares e de projetos habitacionais enquadrados no programa "Minha Casa, minha Vida", além dos equipamentos de interesse público ou social, de iniciativa do Poder Público ou de instituição sem fins lucrativos.


Art. 2º - Os Mapas de 01 a 23 do Anexo I da Lei Complementar nº 01/2009 passam a vigorar com as novas alterações, conforme anexados a esta Lei.

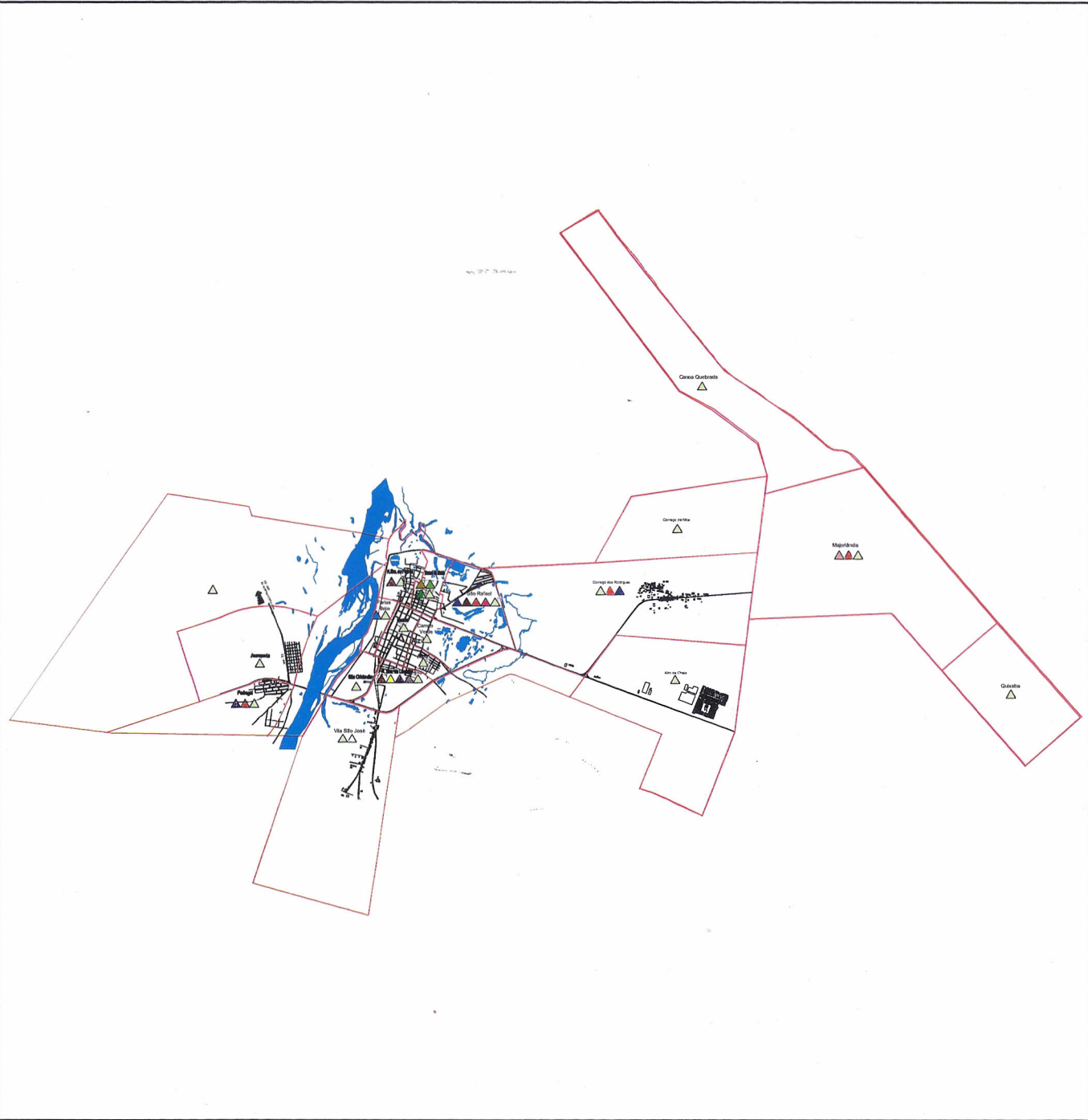
Art. 3º - Esta Lei entra em vigor na data de sua publicação, revogadas as disposições em contrário.

PAÇO DA PREFEITURA MUNICIPAL DE ARACATI, aos doze dias do mês de agosto de 2011.

  
EXPEDITO FERREIRA DA COSTA  
PREFEITO MUNICIPAL DE ARACATI

Rua Santos Dumont, 1146 – Farias Brito  
CEP: 62.800-000 – Aracati-CE  
CNPJ: 07.684.756/0001-46  
Fone/Fax: (88) 3421-2789/2796










LEGENDA

Ações Prioritárias


-  Construção do CRAS - Centro de Referência de Assistência Social
-  Ampliação do CRAS - Centro de Referência de Assistência Social
-  Construção do Centro de Atendimento Integrado à Mulher
-  Construção do Centro de Unidades Produtivas
-  Construção do Creas - Centro de Referência especializada de Assistência Social
-  Construção de Casas Populares
-  Construção do Núcleo de Atendimento Integrado para Pessoas Portadoras de Necessidades Especiais
-  Construção do Centro de Convivência do Idoso
-  Construção de Albergue

Ações Estratégicas

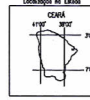
-  Construção do Centro de Treinamento para a Capacitação Profissional
-  Construção de Cozinhas Comunitárias
-  Implantação de Cursos Profissionalizantes
-  Construção do Centro de Artesanato
-  Perímetro dos Bairros

Mapa com Base do PDDU 2001 e Atualizados em 21/09/2007


Orientação: Norte



Localização no Estado



ESCALA GRÁFICA



ESCALA NUMÉRICA: 1/36.000

DATA:

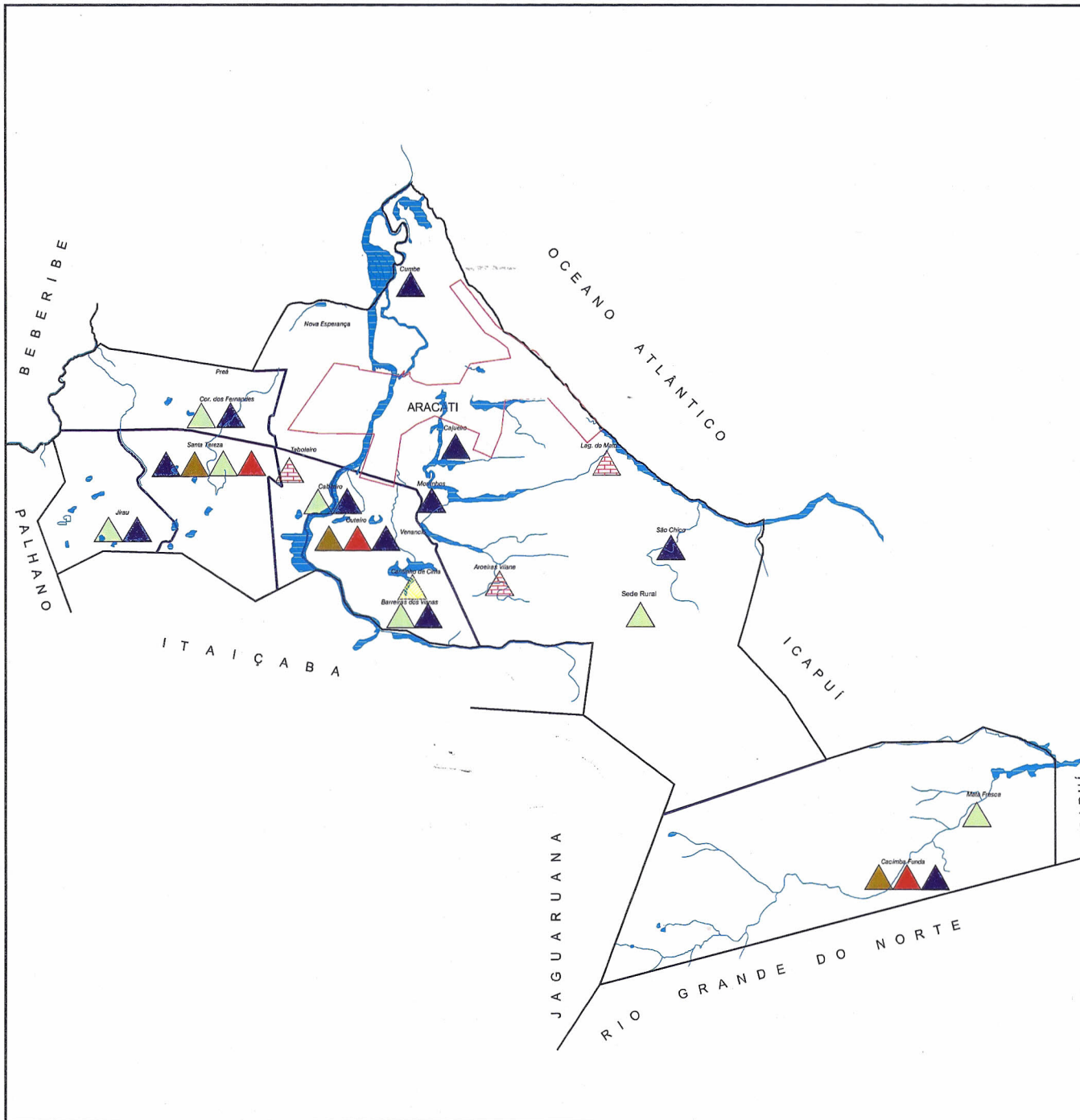
24/09/2007

Coordenador:  
Manuel Correia da Silva - CRA-CE 5403

Responsável:  
Flávia Vasconcelos de Miranda-CREA-CE 9540 D





PREFEITURA MUNICIPAL DE ARACATI  
 PLANO DIRETOR PARTICIPATIVO (PDP)  
 MAPA DE AÇÕES ESTRATÉGICAS E PRIORITÁRIAS - **ASSISTÊNCIA SOCIAL**  
 SEDE (01)









### LEGENDA


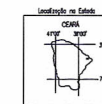
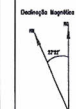
#### Ações Prioritárias

-  Construção do CRAS - Centro de Referência de Assistência Social
-  Construção do Centro de Unidades Produtivas
-  Construção da Casa de Acolhida Temporária para Criança e Adolescente
-  Construção de Casas Populares

#### Ações Estratégicas

-  Implantação de Cursos Profissionalizantes
-  Construção de Cozinhas Comunitárias
-  Criação de Fundo de Apoio as Associações Comunitária
-  Perímetro dos Distritos

Mapa com Base do PDDU 2001 e Atualizados em 21/05/2007



ESCALA NUMÉRICA: 1/145.000

DATA: 24/09/2007

Coordenador:  
Manuel Correia da Silva - CRA-CE 5403  
Responsável:  
Flávio Vasconcelos de Miranda - CRA-CE 9540 D





PREFEITURA MUNICIPAL DE ARACATI  
PLANO DIRETOR PARTICIPATIVO (PDP)  
MAPA DE AÇÕES ESTRATÉGICAS E PRIORITÁRIAS - **ASSISTÊNCIA SOCIAL**  
MUNICÍPIO (02)









**LEGENDA**

**Ações Prioritárias**





-  Construção de Posto de Atendimento a Saúde
-  Construção de Unidades Básicas de Saúde
-  Ampliação e Reforma do HMED
-  Ampliação da Unidade Básica de Saúde
-  Construção do Centro de Saúde Reprodutiva
-  Construção do Centro de Zoonoses
-  Construção do Centro de Referência a Saúde do Trabalhador
-  Instalação de Linha Telefônica em Unidade de Saúde
-  Reforma do Centro de Atenção da Criança -SPA
-  Construção de CAPS- AD Regional

**Ações Estratégicas**

-  Construção de Prédio para a Farmácia Viva
-  Ampliação do Centro de Especialização Odontológico (CEO)
-  Construção de Oficina com Lava Jato - Área de Saúde
-  Ampliação da Rede de Informática

 Perímetro dos Bairros

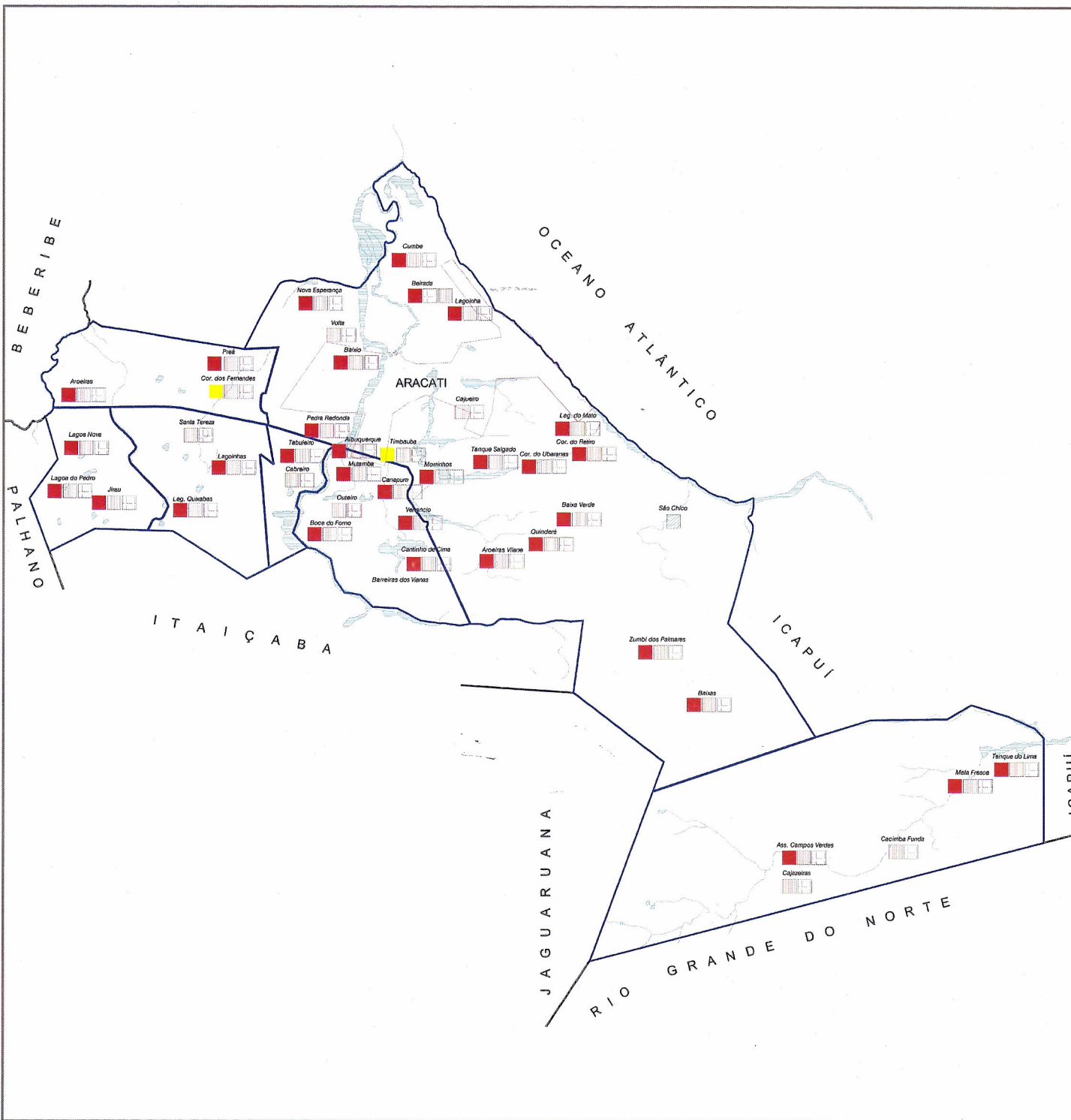
Mapa com Base do PDBU 2001 e Atualizados em 21/09/2007

ESCALA GRÁFICA  
 ESCALA NUMÉRICA: 1/40.000  
 DATA: 24/09/2007  
 COORDENADOR:  
 Manuel Correia da Silva - CRA - CE 540,3  
 RESPONSÁVEL:  
 Flávia Vasconcelos de Miranda - CREA - CE 9540 D

**PREFEITURA MUNICIPAL DE ARACATI**  
**PLANO DIRETOR PARTICIPATIVO (PDP)**  
**MAPA DE AÇÕES ESTRATÉGICAS E PRIORITÁRIAS - SAÚDE**  
**SEDE**





## LEGENDA


### Ações Prioritárias

- Construção de Posto de Atendimento a Saúde
- Construção de Unidade Básica de Saúde
- Instalação de Linha Telefônica em Unidade de Saúde

### Ações Estratégicas

- Ampliação da Rede de Informática
- Instalação de Consultório Odontológico
- Perímetro dos Distritos

Mapa com Base do PDBI 2001 e Atualizado em 21/09/2007



ESCALA GRÁFICA  
ESCALA NUMÉRICA: 1/20.000

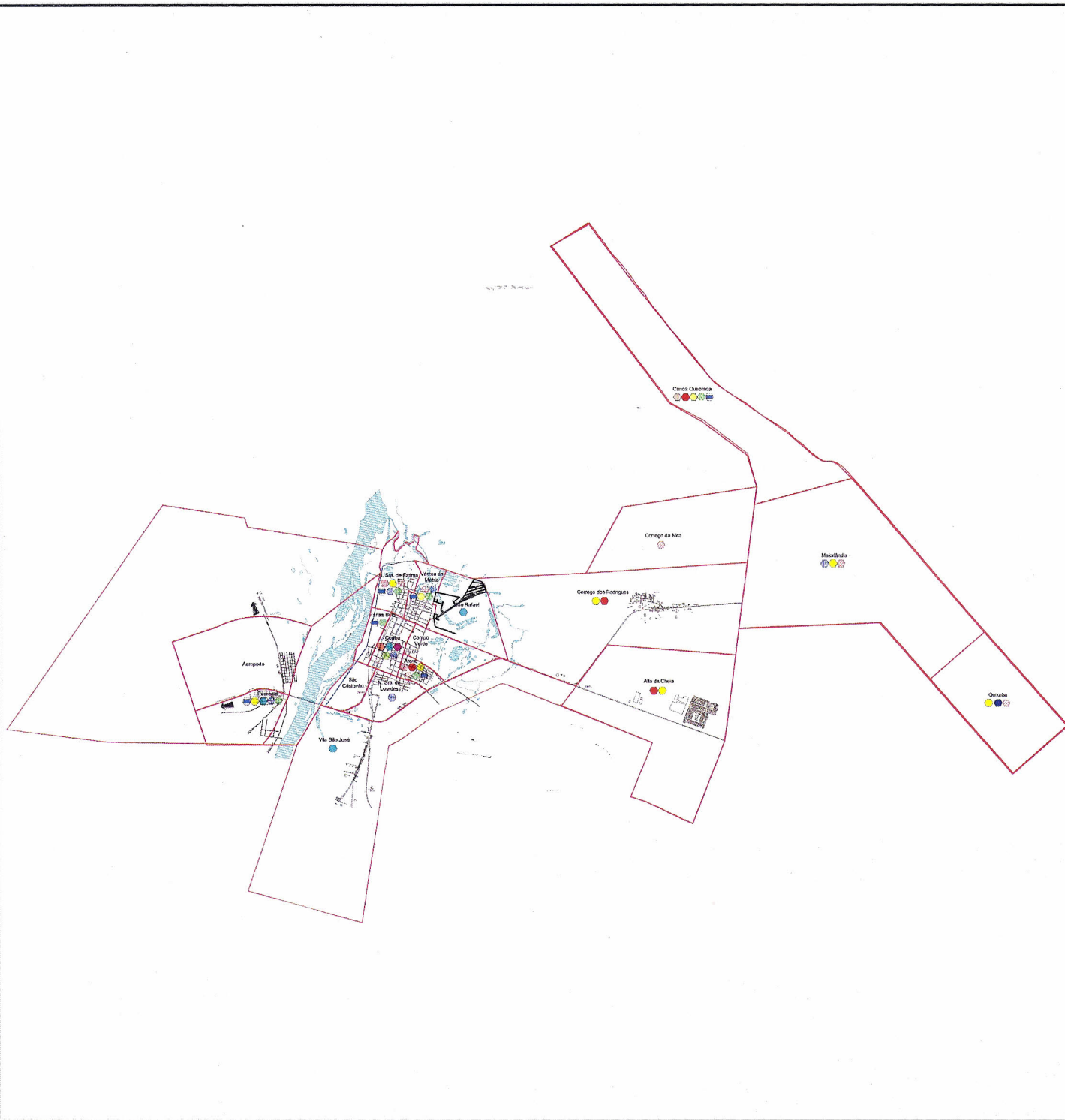
DATA:  
24/09/2007

COORDENADOR:  
Manoel Correia de Silva - CRA-CE 5403  
RESPONSÁVEL:  
Flávio Vasconcelos de Miranda - CRA-CE 9540 D

PREFEITURA MUNICIPAL DE ARACATI  
PLANO DIRETOR PARTICIPATIVO (PDP)  
MAPA DE AÇÕES ESTRATÉGICAS E PRIORITÁRIAS - SAÚDE  
MUNICÍPIO










04












**LEGENDA**

Ações Prioritárias


-  Construção e Instalação de Laboratório de Informática
-  Construção de Escola
-  Reforma de Escola
-  Reforma de CEI - Centro de Educação Infantil
-  Ampliação de Laboratório de Informática
-  Implantação de Núcleo de Atendimento Pedagógico Especializado
-  Adquirir Imóvel e Ampliar Instalações do Programa Zumbi
-  Ampliação da Jornada Escolar em Tempo Integral
-  Construção de Quadra Poliesportiva

Ações Estratégicas


-  Ampliação e Reforma da Secretaria de Educação
-  Ampliação de Escola
-  Implantação de Cursos Profissionalizantes
-  Reforma de Quadra Poliesportiva
-  Ampliação de Laboratório de Informática
-  Implantação de Transporte Escolar
-  Perímetro dos Bairros

Mapa com Base do PDN 2001 e Atualizados em 21/09/2007

Projeção: UTM



ESCALA GRÁFICA



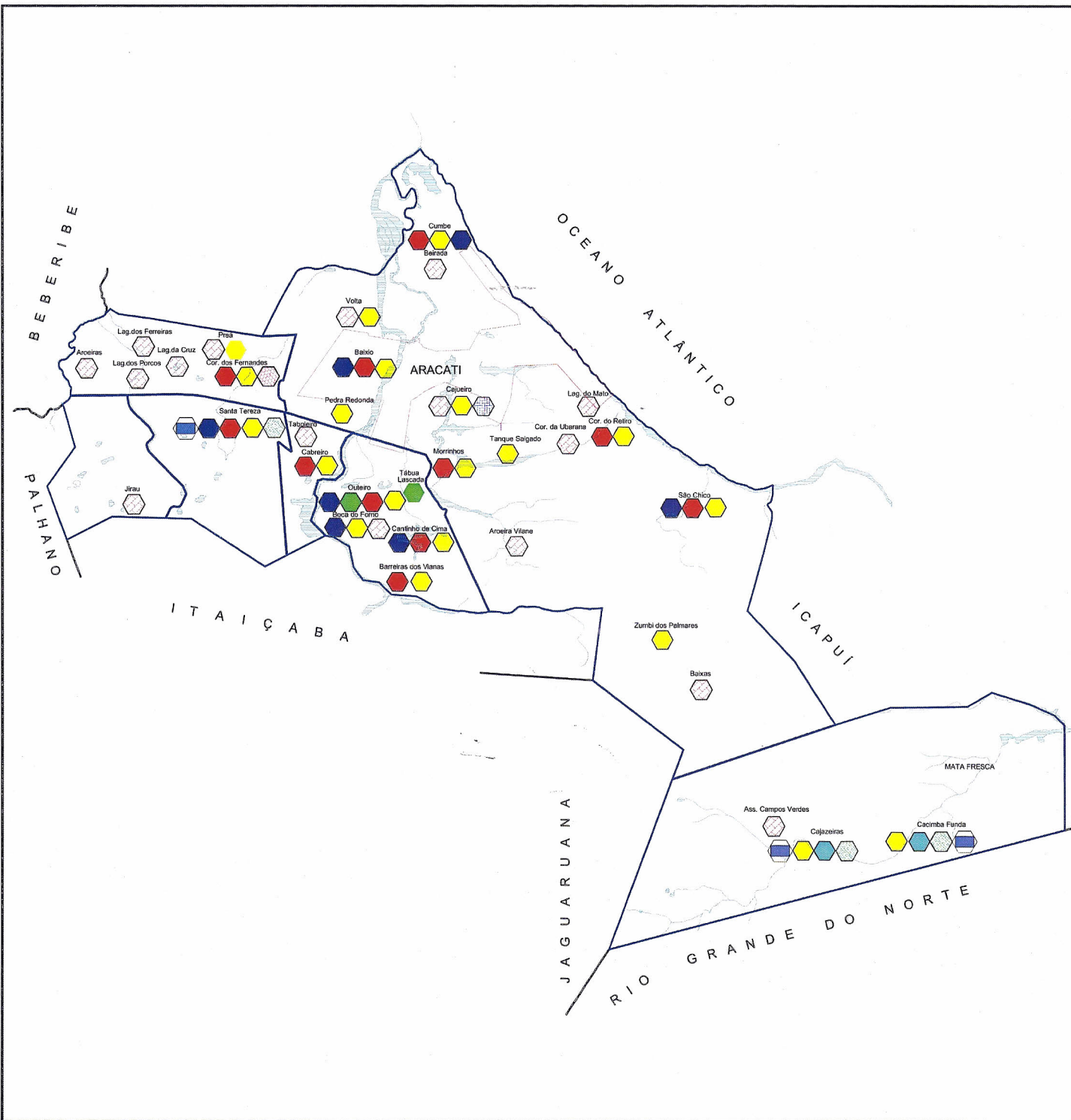
ESCALA NUMÉRICA: 1/40.000

DATA  
24/09/2007

COORDENADOR:  
Manuel Correia da Silva - CRA - CE 5403  
RESPONSÁVEL:  
Flávio Vasconcelos de Miranda - CREA - CE 9540 D

**PREFEITURA MUNICIPAL DE ARACATI**  
**PLANO DIRETOR PARTICIPATIVO (PDP)**  
**MAPA DE AÇÕES ESTRATÉGICAS E PRIORITÁRIAS - EDUCAÇÃO**  
**SEDE**





**LEGENDA**


Ações Prioritárias

- Ampliação de Escola
- Reforma de Escola
- Construção de Centro de Educação Infantil (CEI)
- Construção e Instalação de Laboratório de Informática
- Reforma de Centro de Educação Infantil - CEI
- Construção de Quadra Poliesportiva
- Construção de Escola
- Ampliação da Jornada Escolar em Tempo Integral

Ações Estratégicas

- Implantação de Cursos Profissionalizantes
- Reforma de Quadra Poliesportiva
- Perímetro dos Distritos

Mapa com Base do PDDU 2001 e Atualizados em 21/09/2007



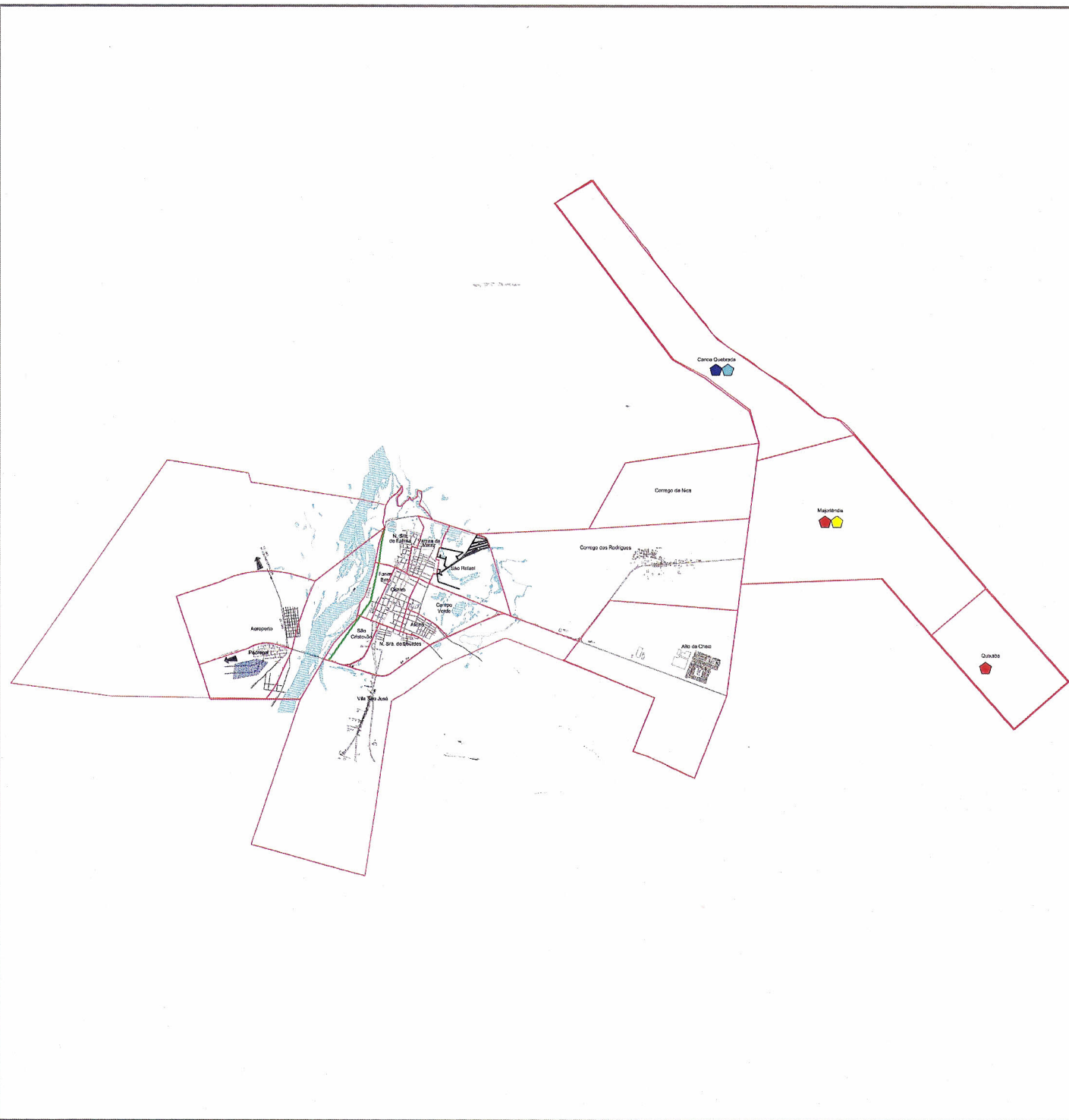
DATA:  
24/09/2007

COORDENADOR:  
Manuel Correia da Silva - CRA - CE 5403  
RESPONSÁVEL:  
Flávio Vasconcelos de Miranda - CREA - CE 9540 D

**PREFEITURA MUNICIPAL DE ARACATI**  
**PLANO DIRETOR PARTICIPATIVO (PDP)**






**MAPA DE AÇÕES ESTRATÉGICAS E PRIORITÁRIAS - EDUCAÇÃO**  
**MUNICÍPIO**







## LEGENDA


### Ações Prioritárias

-  Implantação de Área de Preservação Ambiental
-  Usina de Reciclagem de Lixo
-  Implantação de Área Verde
-  Revitalização dos Riachos
-  Programa de Preservação Ambiental

### Ações Estratégicas

-  Projeto de Arborização
-  Perímetro dos Bairros

Mapa com Base do PDUB 2001 - Atualizados em 21/09/2007



ESCALA GRÁFICA

ESCALA NUMÉRICA: 1/40.000

DATA  
24/09/2007

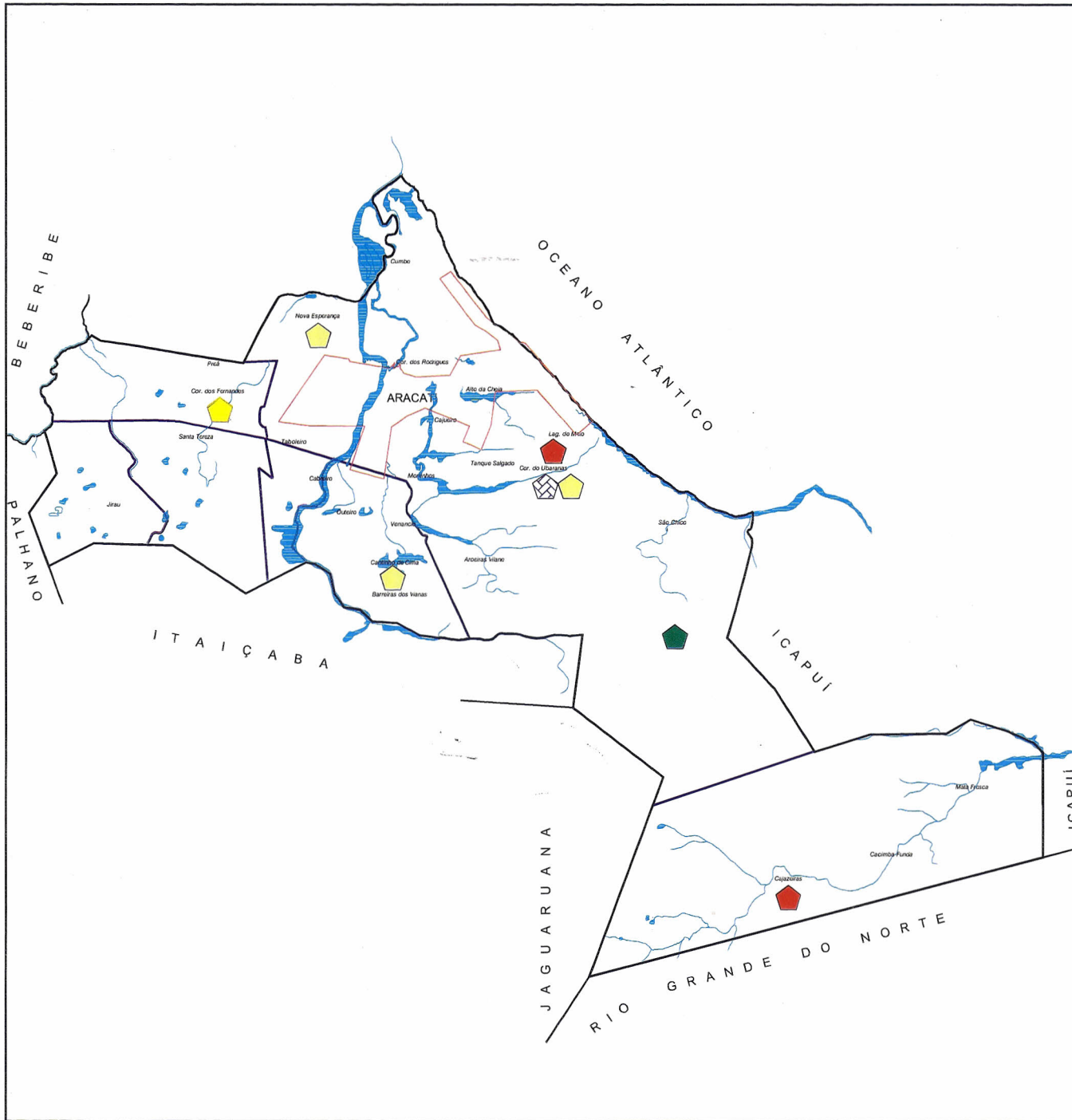
COORDENADOR:  
Manuel Correia de Silva - CRA - CE 5403  
RESPONSÁVEL:  
Flávia Vasconcelos de Miranda - CREA - CE 9540 D

PREFEITURA MUNICIPAL DE ARACATI  
PLANO DIRETOR PARTICIPATIVO (PDP)

MAPA DE AÇÕES ESTRATÉGICAS E PRIORITÁRIAS - MEIO AMBIENTE  
SEDE

07






LEGENDA


Ações Prioritárias

 Implantação de Área de Preservação Ambiental

Ações Estratégicas

 Revitalização dos Riachos

 Projeto de Arborização

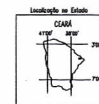
 Construção de Espaço Cultural

 Implantação Aterro Sanitário


 Perímetro dos Distritos

Mapa com Base do PDDU 2001 e Atualizados em 21/09/2007

Indicação Magnética



ESCALA GRÁFICA



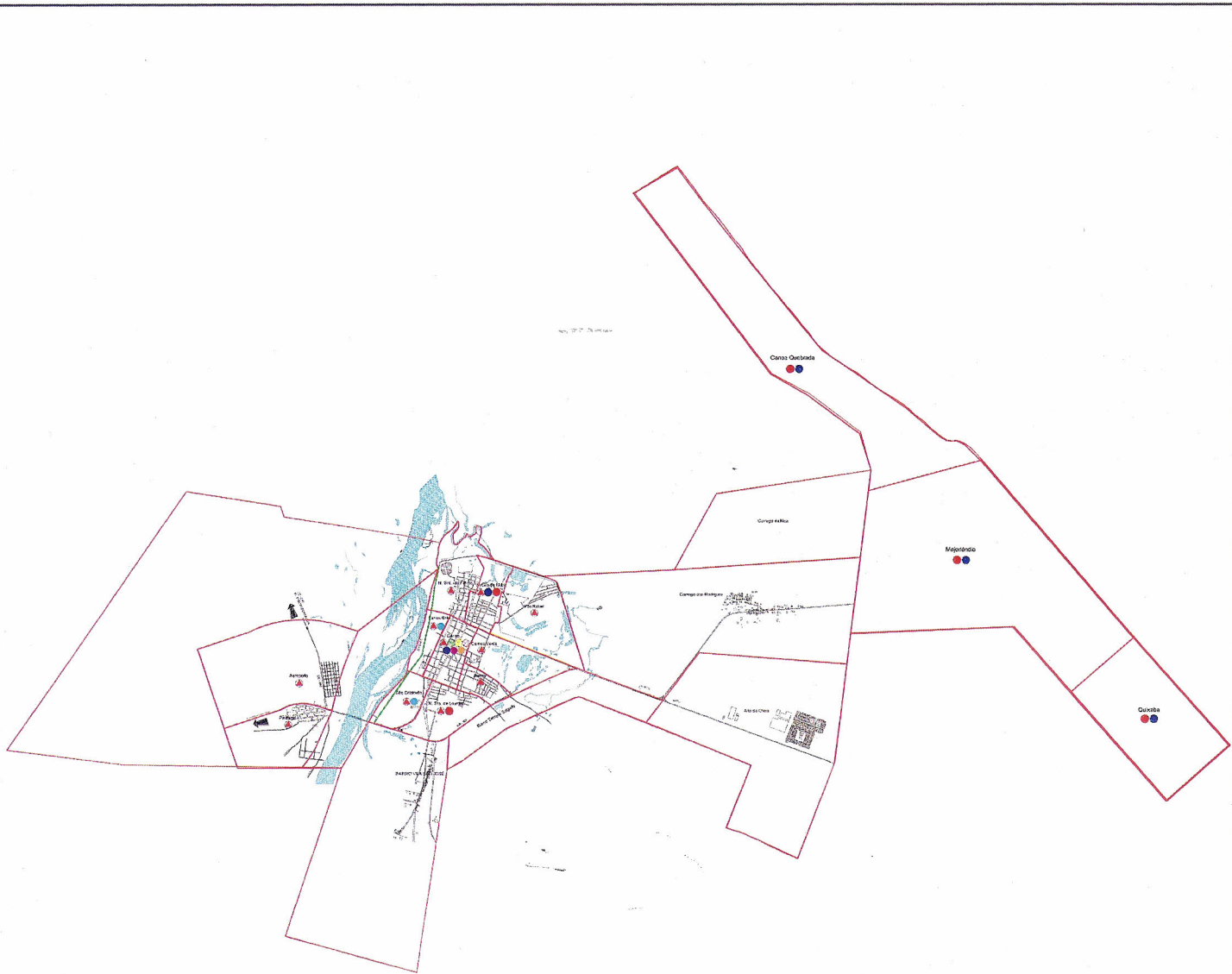
ESCALA NUMÉRICA: 1/300.000

DATA:  
24/09/2007

COORDENADOR:  
Manuel Correia da Silva - CRA-CE 5403  
RESPONSÁVEL:  
Flávio Vasconcelos de Miranda - CREA-CE 9540 D

PREFEITURA MUNICIPAL DE ARACATI  
PLANO DIRETOR PARTICIPATIVO (PDP)  
MAPA DE AÇÕES ESTRATÉGICAS E PRIORITÁRIAS - **MEIO AMBIENTE**  
MUNICÍPIO **(08)**





## LEGENDA

### Ações Prioritárias

- Construção de Terminal para Coletivos Inter-distritais
- Construção de Ciclofaixas e Ciclovias
- Construção de Pavimentação, Iluminação, Sinalização, Ciclofaixa e Ciclovia no Dique
- Construção de Abrigo para Passageiros de Transportes Coletivos
- ▲ Sinalização do Trânsito - Vertical, Horizontal e Turística.

### Ações Estratégicas

- Ampliação e Reforma do Prédio da Guarda Municipal
- Construção de Terminal para Transporte Alternativo
- Organizar e Sinalizar Parada de Ônibus Coberta no Centro
- Padronizar Altura das Calçadas na Área Central
- Delimitação de Área de Estacionamento de Bicicleta
- Desobstruir a Rua Agapito dos Santos com a Retirada da Feira Livre
- Sinalização do Trânsito - Vertical
- Sinalização do Trânsito - Turística

— Perímetro dos Bairros

Mapa com Base do PDDU 2001 e Atualizados em 21/09/2007

Demarcação Espacial



Localização no Estado



ESCALA GRÁFICA



ESCALA NUMÉRICA: 1/300.000

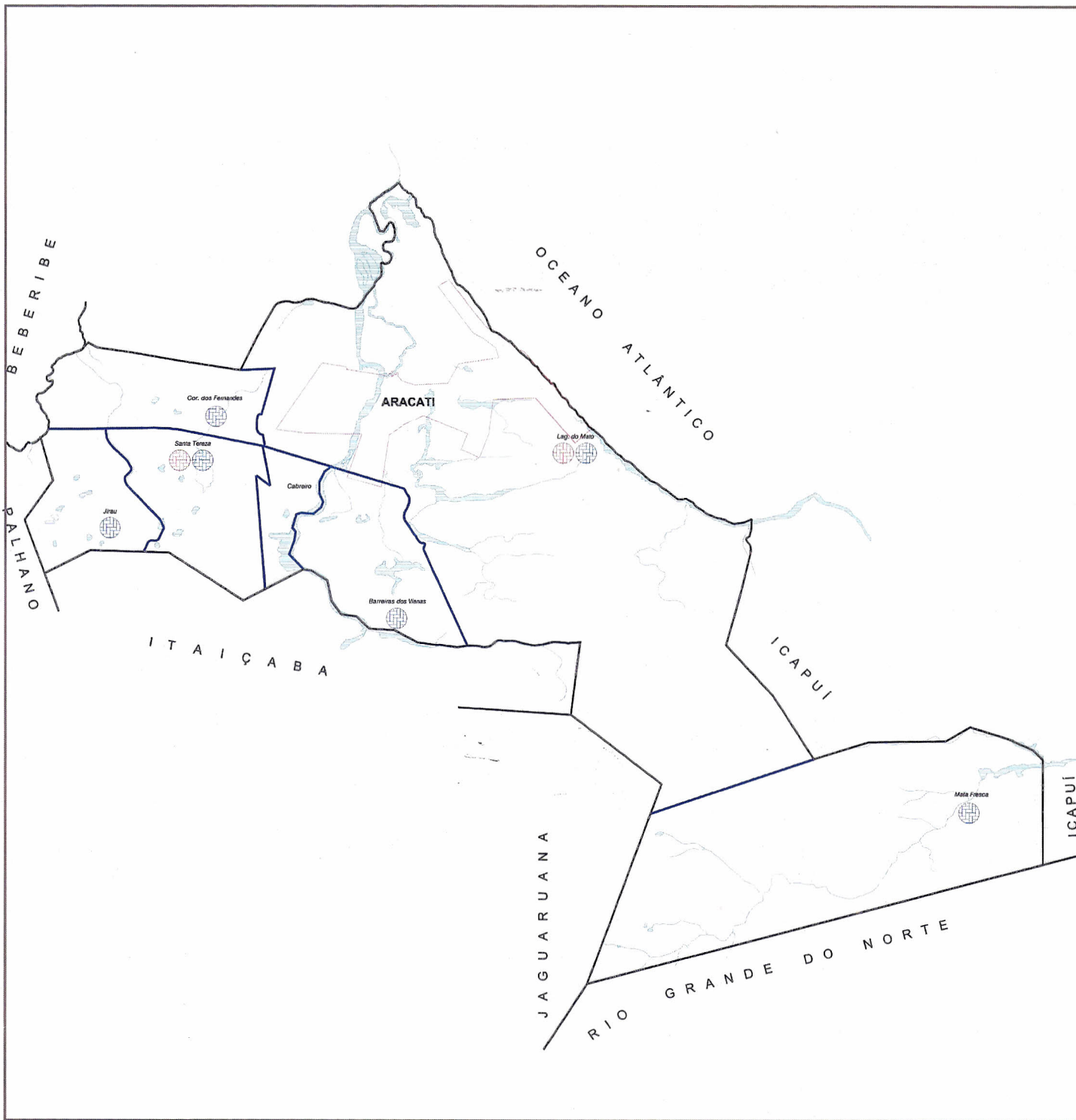
DATA:  
24/09/2007

COORDENADOR:  
Manuel Correia da Silva - CRA - CE 5403  
RESPONSÁVEL:  
Flávio Vasconcelos de Miranda - CREA - CE 9540 D

PREFEITURA MUNICIPAL DE ARACATI  
PLANO DIRETOR PARTICIPATIVO (PDP)  
MAPA DE AÇÕES ESTRATÉGICAS E PRIORITÁRIAS - MOBILIDADE  
SEDE


09






### LEGENDA


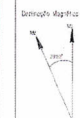
#### Ações Estratégicas

 Sinalização do Trânsito - Vertical

 Sinalização do Trânsito - Turística

 Perímetro dos Distritos

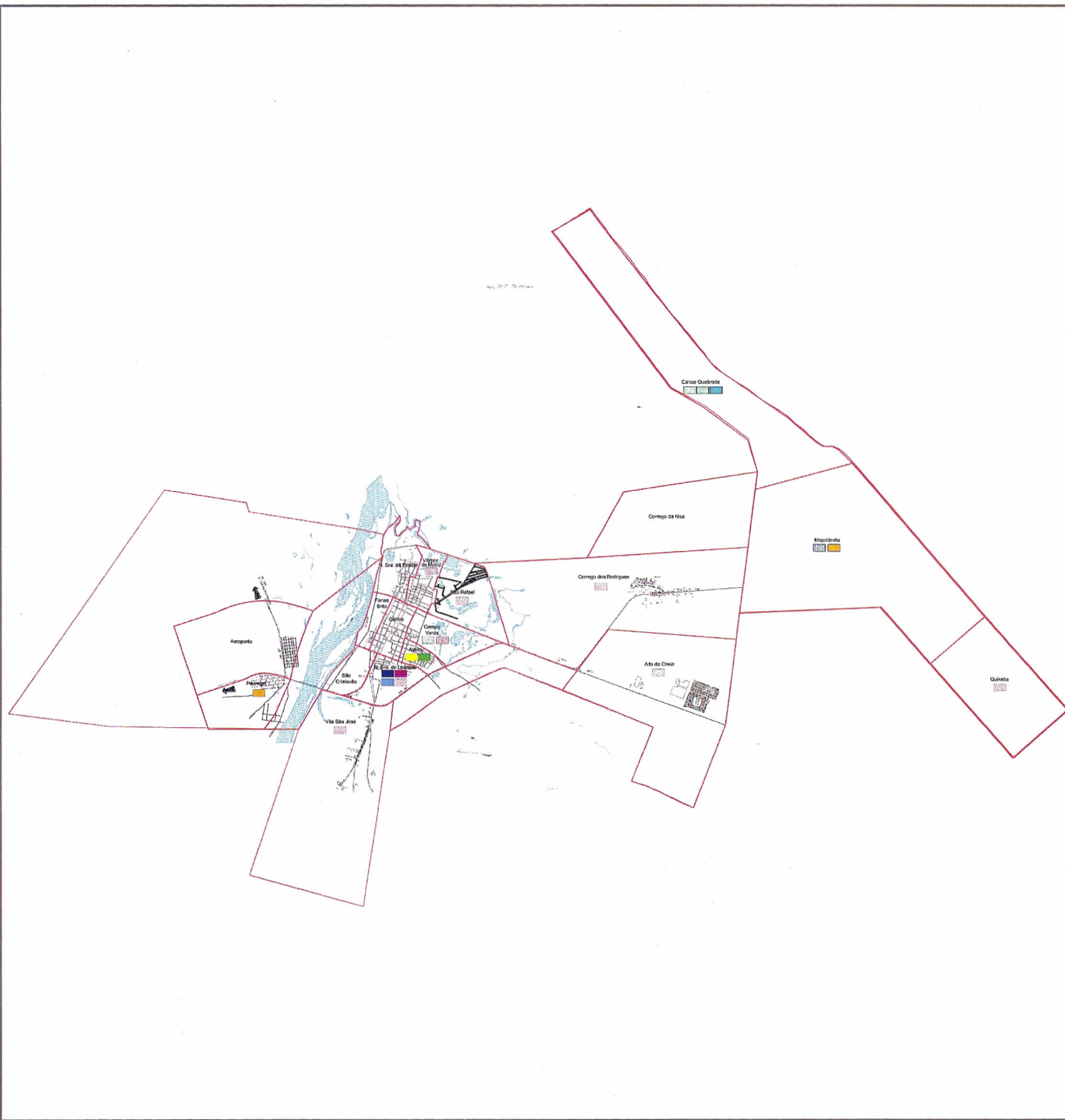
Mapa com Base do PDU 2001 e Atualizadas em 21/09/2007



DATA:  
24/09/2007






ESCALA NUMÉRICA: 1/300.000  
COORDENADOR:  
Manuel Correia da Silva - CRA-CE 5403  
RESPONSÁVEL:  
Flávio Vasconcelos de Miranda - CREA-CE 9540 D

PREFEITURA MUNICIPAL DE ARACATI  
PLANO DIRETOR PARTICIPATIVO (PDP)  
MAPA DE AÇÕES ESTRATÉGICAS E PRIORITÁRIAS - MOBILIDADE  
MUNICÍPIO











## LEGENDA

### Ações Prioritárias

-  Construção de Centro de Juventude e Cidadania
-  Ampliação das Arquibancadas e Construção da Pista de Atletismo do Estádio Municipal
-  Ampliação de Cobertura do Ginásio Municipal
-  Construção de Quadras de Esportes
-  Reforma de Quadra de Esporte

### Ações Estratégicas

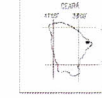
-  Construção de uma Quadra Esporte ao Lado do Ginásio Municipal
-  Construção da Piscina Olímpica ao Lado do Ginásio Municipal
-  Programa de Apoio ao Esporte
-  Construção de Vila Olímpica
-  Construção de Campo de Futebol
-  Construção de Ginásio Poliesportivo
-  Construção e Instalação de Vestiário em Campo de Futebol
-  Perímetro dos Bairros

Mapa com Base do PDDU 2001 e Atualizados em 21/09/2007


Tratamento Gráfico



Localização no Estado



ESCALA GRÁFICA

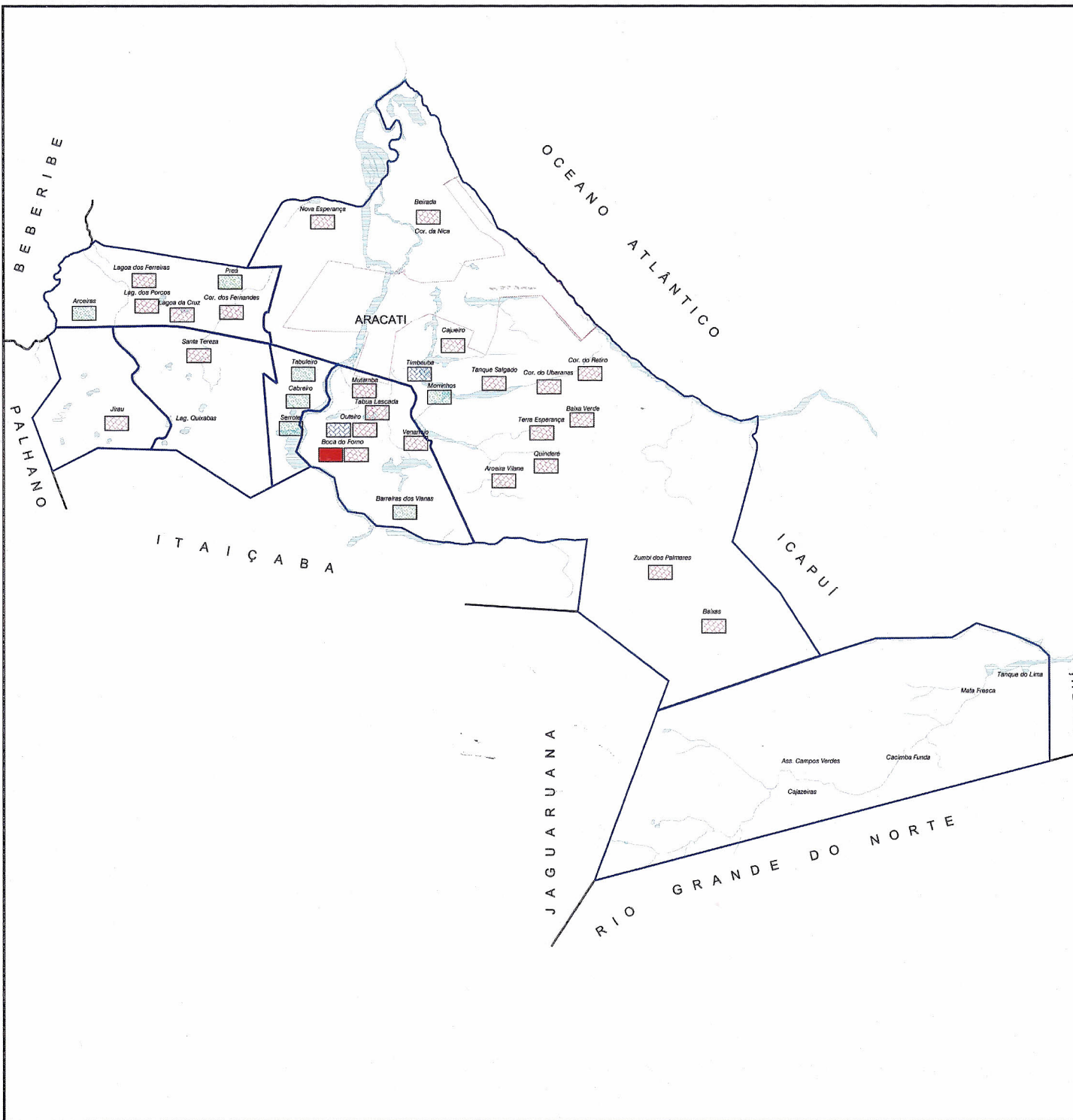


ESCALA NUMÉRICA: 1/36.000

DATA:  
24/09/2007



COORDENADOR:  
Manuel Correia da Silva - CRA - CE 5403  
RESPONSÁVEL:  
Flávia Vasconcelos de Miranda - CREA - CE 9540 D

PREFEITURA MUNICIPAL DE ARACATI  
PLANO DIRETOR PARTICIPATIVO (PDP)  
MAPA DE AÇÕES ESTRATÉGICAS E PRIORITÁRIAS - ESPORTE E LAZER  
SEDE






**LEGENDA**


Ações Prioritárias

-  Construção de Quadra de Esporte
-  Reforma de Quadra de Esporte

Ações Estratégicas

-  Construção de Pólo de Lazer
-  Construção de Campo de Futebol
-  Perímetro dos Distritos

Mapa com Base do PDDEU 2001 e Atualizados em 21/09/2007

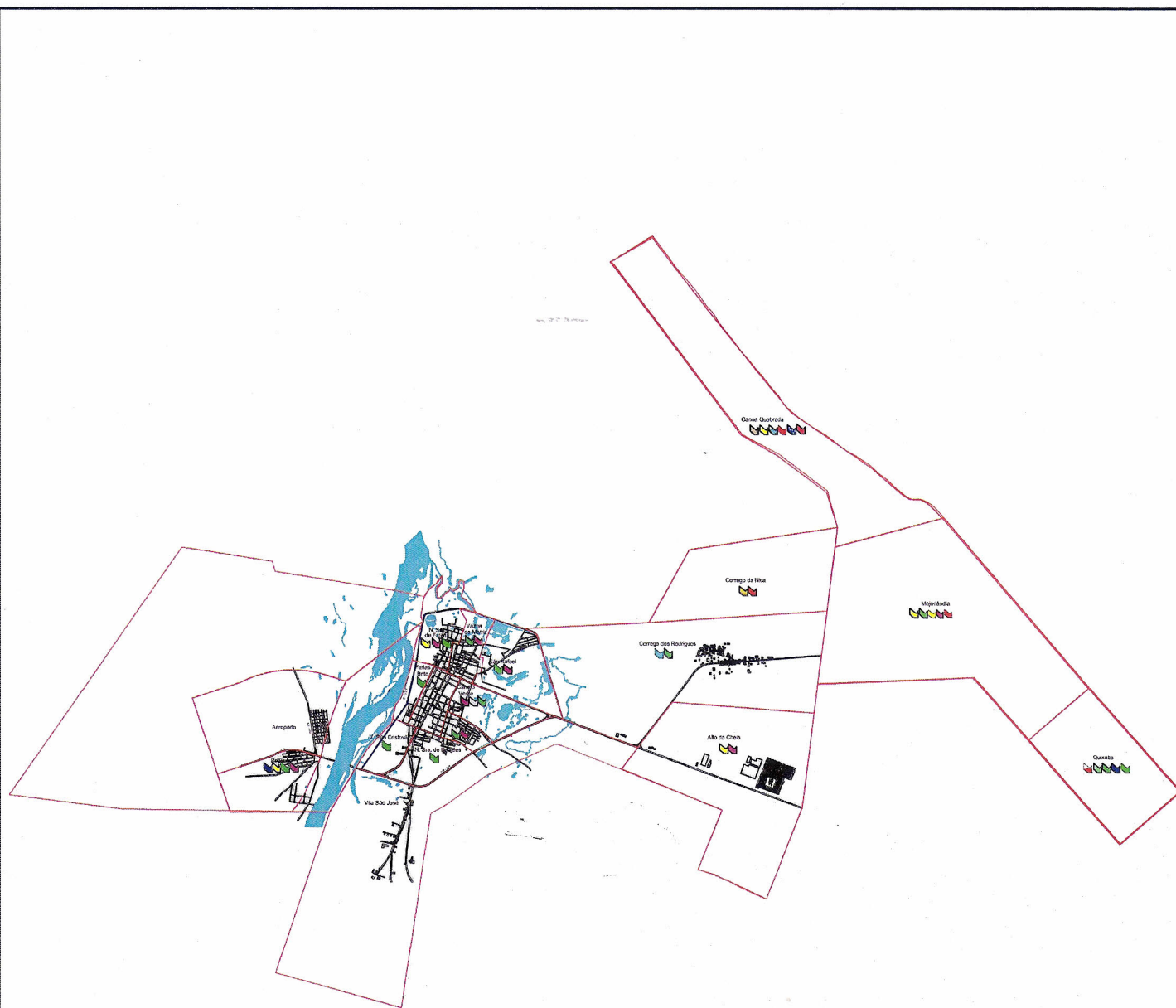


DATA:  
24/09/2007

COORDENADOR:  
Manuel Correia da Silva - CRA-CE 5403  
RESPONSÁVEL:  
Flávio Vasconcelos de Miranda - CREA-CE 9540 D




















**PREFEITURA MUNICIPAL DE ARACATI**  
**PLANO DIRETOR PARTICIPATIVO (PDP)**  
**MAPA DE AÇÕES ESTRATÉGICAS E PRIORITÁRIAS - ESPORTE E LAZER**  
**MUNICÍPIO** (12)



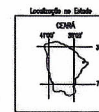


**LEGENDA**

Ações Prioritárias

-  Construção de Estrada
-  Construção de Praça
-  Pavimentação de Rua
-  Construção de Cemitério
-  Instalação de Telefone Público
-  Requalificação da Orla Marítima
-  Reforma de Estrada
-  Instalação de Iluminação Pública
-  Reforma de Praça
-  Reforma e Manutenção de Cemitério
-  Urbanização das Margens do Rio Jaguaribe
- Ações Estratégicas
-  Instalação de Posto Policial
-  Reforma de Pavimentação de Rua
-  Construção de Centro de Convenções
-  Projeto de Requalificação - 2ª Fase
-  Construção de Centro Comunitário
-  Reforma de Estacionamento
-  Instalação de Banheiros Públicos (Praça Dragão do Mar)
-  Perímetro dos Bairros

Mapa com Base do PDDU 2001 e Atualizados em 21/09/2007



ESCALA GRÁFICA



ESCALA NUMÉRICA: 1/40.000

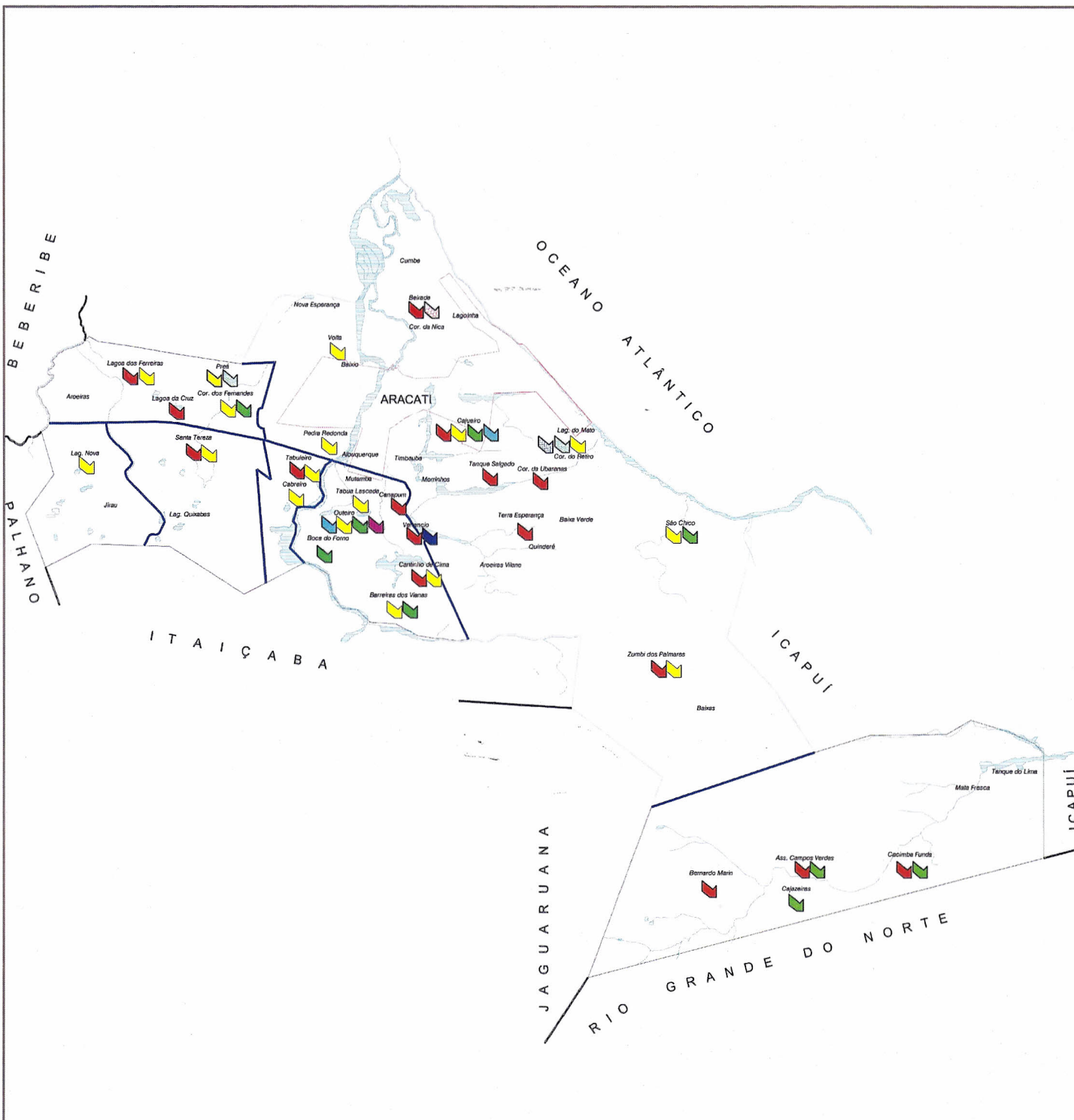
DATA:  
24/09/2007

COORDENADOR:  
Manuel Correia da Silva - CRA - CE 5403  
RESPONSÁVEL:  
Flávio Vasconcelos de Miranda - CREA - CE 9540 D

PREFEITURA MUNICIPAL DE ARACATI  
PLANO DIRETOR PARTICIPATIVO (PDP)




MAPA DE AÇÕES ESTRATÉGICAS E PRIORITÁRIAS - INFRAESTRUTURA  
SEDE










### LEGENDA

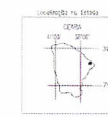
#### Ações Prioritárias

-  Construção de Estrada
-  Construção de Praça
-  Pavimentação de Rua
-  Construção de Cemitério
-  Construção de Ponte

#### Ações Estratégicas

-  Construção de Centro de Artesanato
-  Maniamento de Barragem
-  Construção de Lavanderia Pública
-  Construção de Centro Comunitário
-  Perímetro dos Distritos

Mapa com Base do PDDU 2001 e Atualizados em 21/09/2007

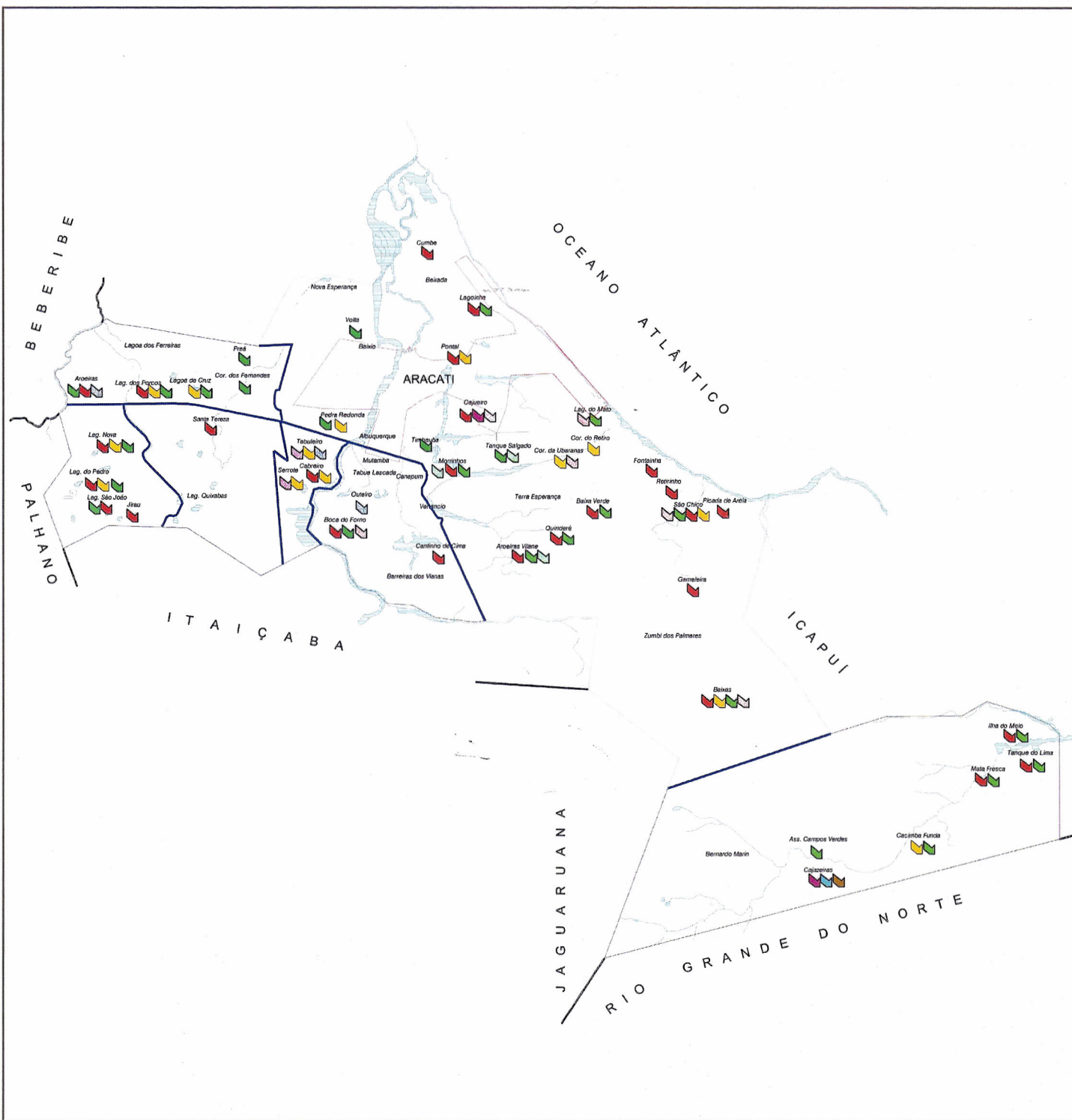


DATA:  
24/09/2007

COORDENADOR:  
Manuel Correia da Silva - CRA - CE 5403  
RESPONSÁVEL:  
Flávio Vasconcelos de Miranda - CREA - CE 9540 D






PREFEITURA MUNICIPAL DE ARACATI  
PLANO DIRETOR PARTICIPATIVO (PDP)  
MAPA DE AÇÕES ESTRATÉGICAS E PRIORITÁRIAS - INFRAESTRUTURA  
MUNICÍPIO










## LEGENDA

### Ações Prioritárias


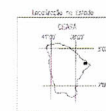
-  Reforma de Estrada
-  Instalação de Iluminação Pública
-  Instalação de Telefone Público
-  Instalação de Agencia de Correios Comunitário
-  Reforma e Manutenção de Cemitério

### Ações Estratégicas

-  Instalação de Posto Policial
-  Melhoria do Transporte Coletivo para Sede
-  Iluminação de Cemitério
-  Desmembramento de Localidade para Outro Distrito
-  Recuperação do Trecho Final da Estrada

 Perímetro dos Distritos

Mapa com Base do PDDU 2001 e Atualizado em 21/09/2007



DATA:  
24/09/2007

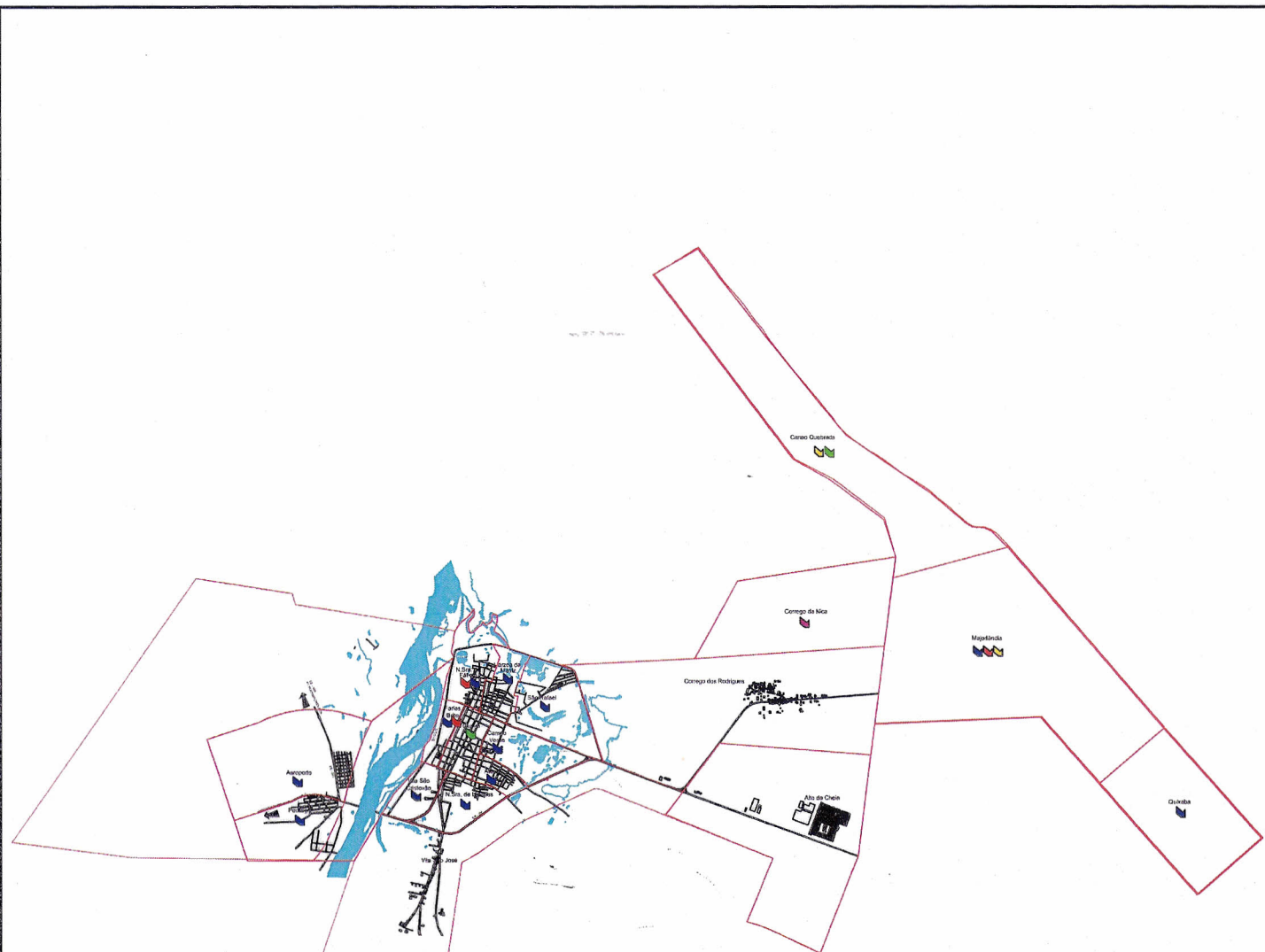
COORDENADOR:  
Manuel Correia da Silva - CRA-CE 5403  
RESPONSÁVEL:  
Flávio Vasconcelos de Miranda - CREA-CE 9540 D

PREFEITURA MUNICIPAL DE ARACATI  
PLANO DIRETOR PARTICIPATIVO (PDP)

MAPA DE AÇÕES ESTRATÉGICAS E PRIORITÁRIAS - INFRAESTRUTURA  
MUNICÍPIO







15







LEGENDA

Ações Prioritárias

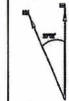
-  Construção de Sistema de Drenagem Pluvial
-  Ampliação do Sistema de Esgotamento Sanitário
-  Ampliação do Sistema de Drenagem Pluvial
-  Construção de Rede de Distribuição de Água
-  Conclusão do Sistema de Esgotamento Sanitário
-  Construção do Sistema de Esgotamento Sanitário

Ações Estratégicas

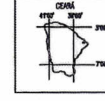
-  Melhoria no Sistema de Coleta de Lixo
-  Perímetro dos Bairros

Mapa com Base do PDDU 2001 e Atualizados em 21/09/2007


Indicador Gráfico



Localização no Estado



ESCALA GRÁFICA



ESCALA NUMÉRICA: 1/40,000

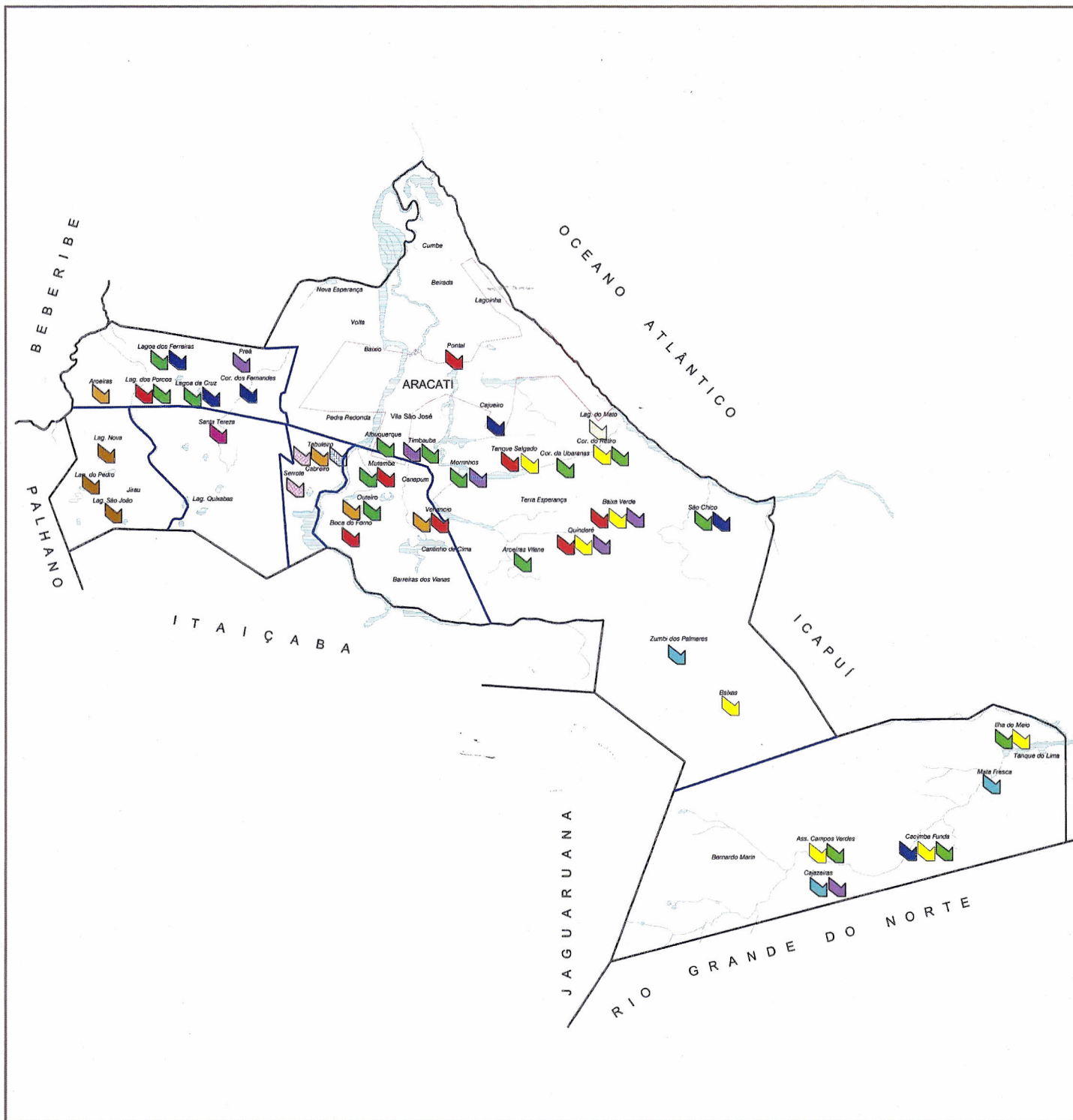
DATA:  
24/09/2007

COORDENADOR:  
Manuel Correia da Silva - CRA - CE 5403  
RESPONSÁVEL:  
Flávio Vasconcelos de Miranda - CRA - CE 9540 D

PREFEITURA MUNICIPAL DE ARACATI  
PLANO DIRETOR PARTICIPATIVO (PDP)







MAPA DE AÇÕES ESTRATÉGICAS E PRIORITÁRIAS - SANEAMENTO BÁSICO  
SEDE












## LEGENDA

### Ações Prioritárias

-  Construção de kit's Sanitário
-  Construção de Adutora de Água
-  Construção de Rede de Distribuição de Água
-  Construção de Sistema de Drenagem Pluvial
-  Construção de Aterro Sanitário
-  Instalação do Serviço de Coleta de Lixo

### Ações Estratégicas

-  Construção de Cisterna
-  Perfuração de Poço Profundo
-  Ampliação de Rede de Distribuição de Água
-  Ampliação de Adutora
-  Reforma da Rede de Distribuição de Água
-  Melhoria no Sistema de Coleta de Lixo
-  Perímetro dos Distritos

Mapa com Base do PDDU 2001 e Atualizados em 21/09/2007



DATA:  
24/09/2007

ESCALA NUMERICA: 1/300.000

COORDENADOR:  
Manuel Correia da Silva - CRA - CE 5403  
RESPONSÁVEL:  
Flávia Vasconcelos de Miranda - CREA - CE 9540 D

PREFEITURA MUNICIPAL DE ARACATI  
PLANO DIRETOR PARTICIPATIVO (PDP)  
MAPA DE AÇÕES ESTRATÉGICAS E PRIORITÁRIAS - SANEAMENTO BÁSICO  
MUNICÍPIO



## LEGENDA

### Ações Prioritárias


- ★ Construção da Sede e Instalação do Sistema "Município Digital"
- ★ Implantação do Distrito Industrial
- ★ Programa de Incentivo a Pesca

### Ações Estratégicas

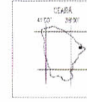
- ★ Arborização dos Espaços Públicos
- ★ Construção da Casa do Pescador
- Perímetro dos Bairros

Mapa com Base do PDDU 2001 e Atualizados em 21/09/2007


Instrução Municipal



Limitação de terreno



ESCALA GRÁFICA



ESCALA NUMÉRICA: 1/36.000

DATA:  
24/09/2007

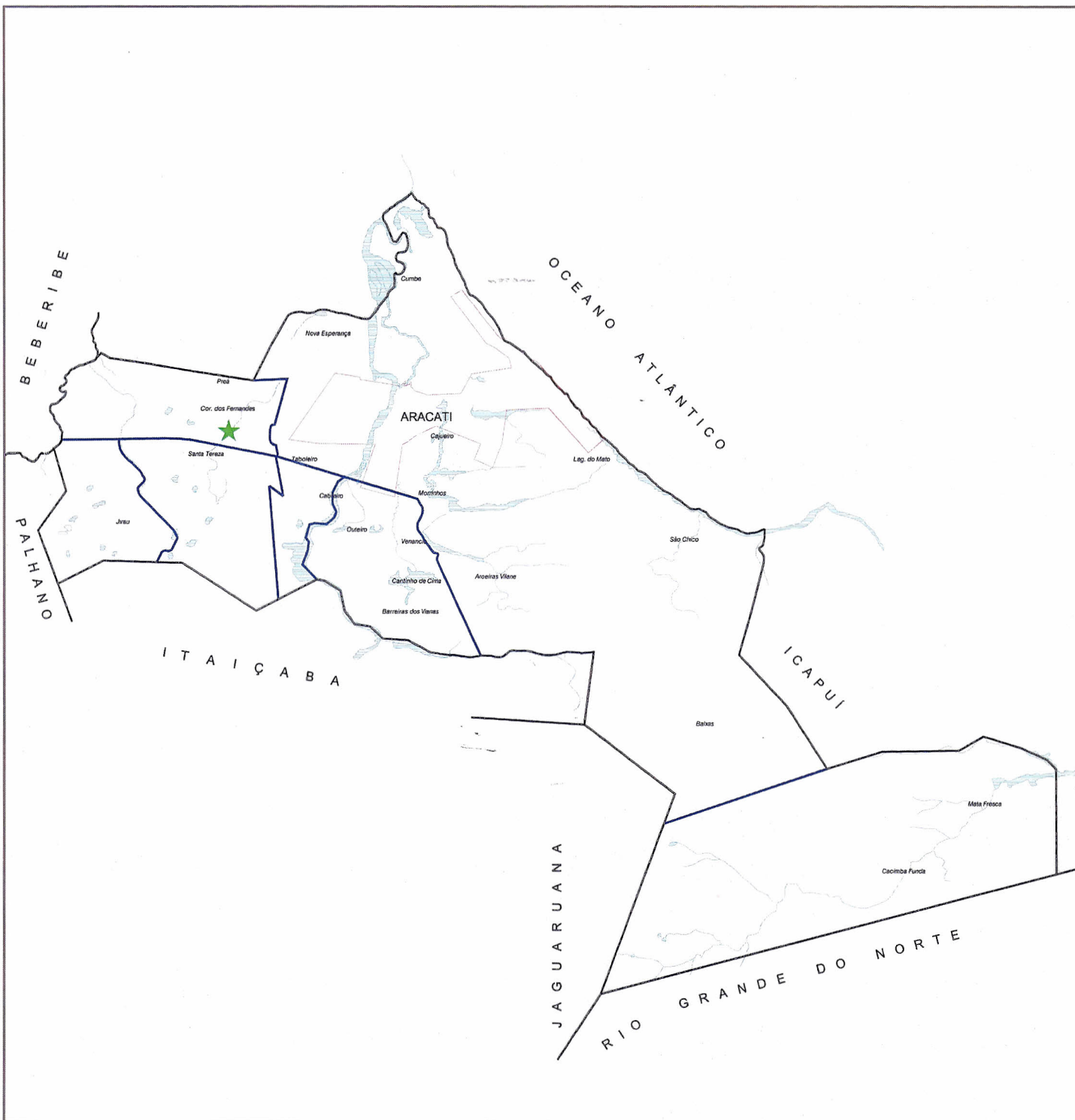
COORDENADOR:  
Manuel Correia da Silva - CRA - CE 5403

RESPONSÁVEL:  
Flávio Vasconcelos de Miranda - CREA - CE 8540 D

PREFEITURA MUNICIPAL DE ARACATI  
PLANO DIRETOR PARTICIPATIVO (PDP)  
MAPA DE AÇÕES ESTRATÉGICAS E PRIORITÁRIAS - DESENVOLVIMENTO ECONÔMICO  
SEDE



18







**LEGENDA**

Ações Estratégicas

-  Arborização dos Espaços Públicos
-  Perímetro dos Distritos

Mapa com base do PDDU 2001 e Atualizados em 21/09/2007



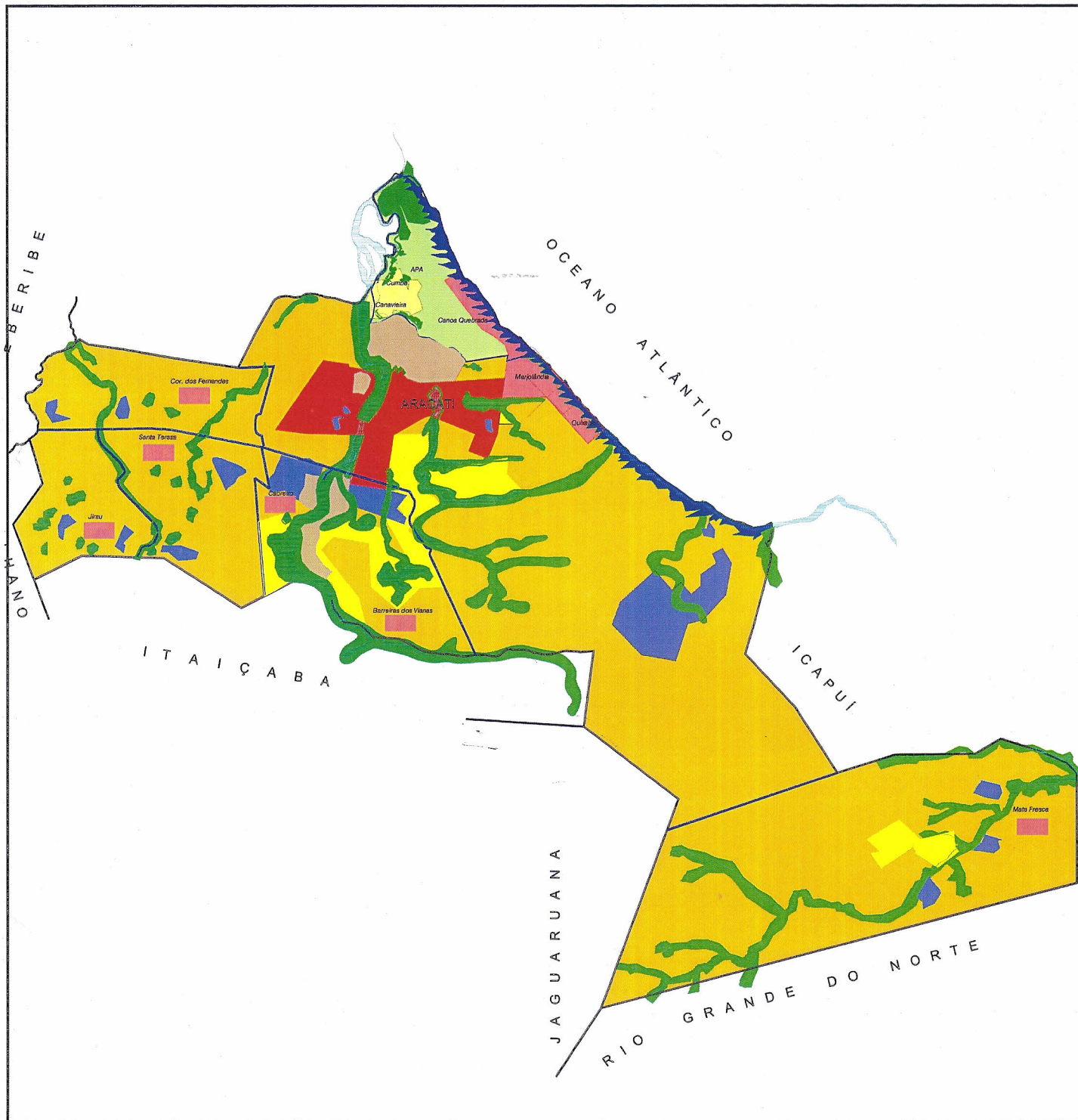
DATA:  
24/09/2007

COORDENADOR:  
Manuel Correia da Silva - CRA - CE 5403  
RESPONSÁVEL:  
Flávio Vasconcelos de Miranda - CREA - CE 9540 D

**PREFEITURA MUNICIPAL DE ARACATI**  
**PLANO DIRETOR PARTICIPATIVO (PDP)**  
**MAPA DE AÇÕES ESTRATÉGICAS E PRIORITÁRIAS - DESENVOLVIMENTO ECONÔMICO**  
**MUNICÍPIO**







**LEGENDA**

**01- Macrozona Urbana**

- Z.U. - Zona Urbana
- N.U. - Núcleo Urbano


**02- Macrozona Rural**

- Z.A. - Zona Agropecuária
- Z.E.V. - Zona de Extração Vegetal
- Z.E.M. - Zona de Extração Mineral
- Z.P.A. - Zona de Produção Aquícola

**03- Macrozona de Conservação Ambiental**

- Z.A.P.A. - Zona da Área de Proteção Ambiental
  - Z.P.P. - Zona de Preservação Permanente
  - Z.R.A.M. - Zona de Recuperação Ambiental
  - Z.E.I.T.U.S. - Zona de Especial Interesse Turístico e Uso Sustentável
- Perímetro da A.P.A.

Mapa com Base do PDU 2001 e Atualizadas em 21/09/2007



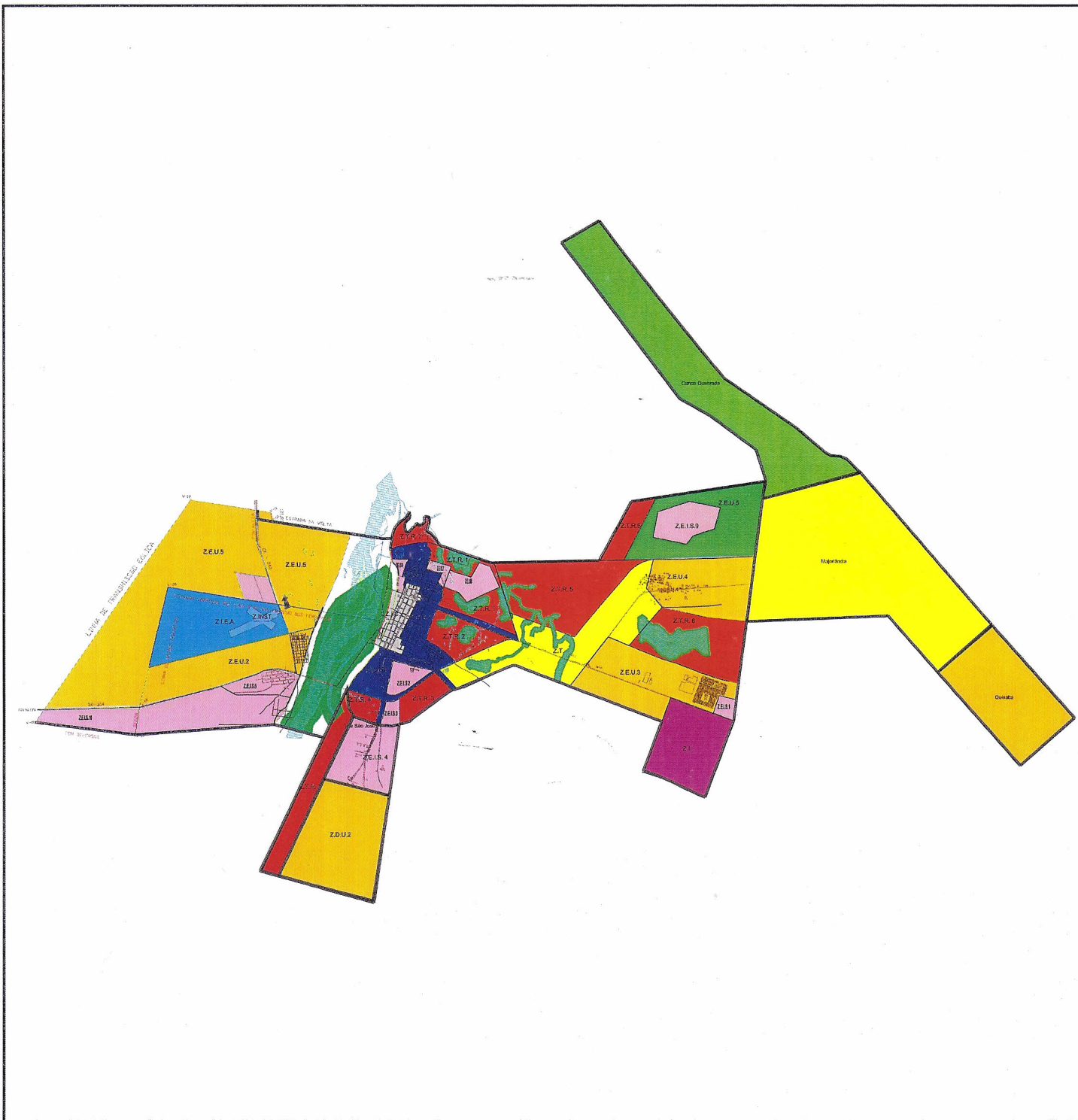
ESCALA GRÁFICA  
 1 0 1 2 3 4 km  
 ESCALA NUMÉRICA: 1/200.000

DATA:  
24/09/2007

Coordenador:  
Manuel Correia da Silva -CRA-CE 5403  
 Responsável:  
Flávio Vasconcelos de Miranda -CREA-CE 9540 D

**PREFEITURA MUNICIPAL DE ARACATI**  
**PLANO DIRETOR PARTICIPATIVO (PDP)**  
**MAPA DE MACROZONEAMENTO MUNICIPAL**






**LEGENDA**

- Z.D.U. - Zona de Desenvolvimento Urbano
- Z.E.U. - Zona de Expansão Urbana
- Z.T. - Zona de Transição
- Z.T.R.- Zona de Transição Rigorosa
- Z.E.I.S. - Zona Especial de Interesse Social
- Z.I.E.A. - Zona de Influência de Equipamento Aeroportuário
- Z.I.C. - Zona de Interesse Cultural
- Z.I. - Zona Industrial
- Z.INST. - Zona Institucional
- Z.P.P. - Zona de Preservação Permanente
- Perímetro Urbano

Mapa com Base do PBOU 2001 e Atualizados em 21/09/2007



DATA:  
24/09/2007

RESPONSÁVEL:  
Manuel Correia da Silva - CRA-CE 5403  
Flávia Vasconcelos Miranda - CREA-CE 9540 D

MUNICÍPIO: PREFEITURA MUNICIPAL DE ARACATI  
MAPA: CARACTERIZAÇÃO DO MUNICÍPIO - SEDE DO MUNICÍPIO  
MACROZONEAMENTO URBANO



